

Urus Adminduk GRATIS!

BERDASARKAN

Peraturan Daerah Kabupaten Kebumen
Nomor 2 Tahun 2023 tentang Penyelenggaraan
Administrasi Kependudukan



Rp 0,-

untuk semua layanan
administrasi kependudukan
di Disdukcapil, Mal Pelayanan Publik,
Kecamatan, Kios Pelanduk,
Pesona Sunday Morning,
dan Pelayanan Jemput Bola

Buku Data Agregat Kependudukan Semester I Tahun 2024



**DINAS KEPENDUDUKAN DAN PENCATATAN SIPIL
KABUPATEN KEBUMEN**



BUKU DATA AGREGAT KEPENDUDUKAN

TAHUN 2024



SEMESTER I

DUKCAPIL
GO
DIGITAL

#GISA
GERAKAN INDONESIA SAMA-SAMA
ADMINISTRASI KEPENDUDUKAN

DUKCAPIL
BISA

DUKCAPIL
PRIMA

KATA PENGANTAR

Dengan ucapan puji syukur ke hadirat Allah Subhanahu Wata'ala, atas rahmat-Nya kami dapat menyelesaikan Buku Data Agregat Kependudukan Kabupaten Kebumen Semester I Tahun 2024.

Berdasarkan Undang-Undang Nomor 24 Tahun 2013 tentang Perubahan Atas Undang-Undang Nomor 23 Tahun 2006 Tentang Administrasi Kependudukan, pada pasal 7 ayat (1) huruf g disebutkan bahwa penyajian data kependudukan berskala kabupaten/kota berasal dari data kependudukan yang telah dikonsolidasikan dan dibersihkan oleh Kementerian Dalam Negeri. Data kependudukan diterbitkan oleh Kementerian Dalam Negeri secara berkala per semester. Semester pertama diterbitkan setiap tanggal 30 Juni dan semester kedua diterbitkan setiap tanggal 31 Desember setiap tahunnya.

Tujuan diterbitkannya Buku Data Agregat Kependudukan Semester I Tahun 2024 adalah untuk memberikan kontribusi nyata dalam menentukan arah kebijakan-kebijakan pembangunan bagi pemerintah.

Data-data yang disajikan dalam buku ini adalah data-data agregat hasil dari proses penyelenggaraan administrasi kependudukan di Kabupaten Kebumen sampai dengan akhir Juni tahun 2024 yang telah dikonsolidasikan dan dibersihkan oleh Direktorat Jenderal Kependudukan dan Pencatatan Sipil Kementerian Dalam Negeri.

Tersusunnya Buku Data Agregat Kependudukan Semester I Tahun 2024 diharapkan dapat memberikan kontribusi yang positif bagi pengguna/pemanfaat data pada khususnya dan pembangunan daerah Kabupaten Kebumen pada umumnya.

Kebumen, September 2024

Plt. Kepala Dinas Kependudukan dan
Pencatatan Sipil Kabupaten Kebumen



Mukhsinul Mubarak, S.Pd., M.Si.

NIP. 197201191997021001

KATA PENGANTAR

Dengan ucapan puji syukur ke hadirat Allah Subhanahu Wata'ala, atas rahmat-Nya kami dapat menyelesaikan Buku Data Agregat Kependudukan Kabupaten Kebumen Semester I Tahun 2024.

Berdasarkan Undang-Undang Nomor 24 Tahun 2013 tentang Perubahan Atas Undang-Undang Nomor 23 Tahun 2006 Tentang Administrasi Kependudukan, pada pasal 7 ayat (1) huruf g disebutkan bahwa penyajian data kependudukan berskala kabupaten/kota berasal dari data kependudukan yang telah dikonsolidasikan dan dibersihkan oleh Kementerian Dalam Negeri. Data kependudukan diterbitkan oleh Kementerian Dalam Negeri secara berkala per semester. Semester pertama diterbitkan setiap tanggal 30 Juni dan semester kedua diterbitkan setiap tanggal 31 Desember setiap tahunnya.

Tujuan diterbitkannya Buku Data Agregat Kependudukan Semester I Tahun 2024 adalah untuk memberikan kontribusi nyata dalam menentukan arah kebijakan-kebijakan pembangunan bagi pemerintah.

Data-data yang disajikan dalam buku ini adalah data-data agregat hasil dari proses penyelenggaraan administrasi kependudukan di Kabupaten Kebumen sampai dengan akhir Juni tahun 2024 yang telah dikonsolidasikan dan dibersihkan oleh Direktorat Jenderal Kependudukan dan Pencatatan Sipil Kementerian Dalam Negeri.

Tersusunnya Buku Data Agregat Kependudukan Semester I Tahun 2024 diharapkan dapat memberikan kontribusi yang positif bagi pengguna/pemanfaat data pada khususnya dan pembangunan daerah Kabupaten Kebumen pada umumnya.

Kebumen, September 2024
Plt. Kepala Dinas Kependudukan dan
Pencatatan Sipil Kabupaten Kebumen

Mukhsinul Mubarak, S.Pd., M.Si.
NIP. 197201191997021001

PENDAHULUAN

A. Latar Belakang

Dalam rangka perencanaan pembangunan yang lebih baik, dibutuhkan data dan informasi kependudukan yang lengkap dan akurat. Dengan demikian diharapkan pembangunan dapat berjalan secara efisien dan tepat sasaran, serta berkesinambungan.

Sejalan dengan hal tersebut perlu diwujudkan melalui gerakan tertib administrasi kependudukan di Kabupaten Kebumen. Negara berkewajiban memberikan perlindungan dan pengakuan terhadap penentuan status pribadi dan status hukum atas setiap peristiwa kependudukan dan peristiwa penting yang dialami oleh Penduduk. Hal ini tertuang dalam Undang-Undang Nomor 23 Tahun 2006 tentang Administrasi Kependudukan yang telah diubah dengan Undang-Undang Nomor 24 Tahun 2013 tentang Perubahan Atas Undang-Undang Nomor 23 Tahun 2006 tentang Administrasi Kependudukan dan Peraturan Daerah Kabupaten Kebumen Nomor 2 Tahun 2023 tentang Penyelenggaraan Administrasi Kependudukan.

Berdasarkan Undang-undang tersebut di atas dan Surat Edaran Menteri Dalam Negeri Republik Indonesia Nomor 470/735/SJ tanggal 13 Februari tahun 2013 tentang Penyajian dan Pemanfaatan Data Kependudukan, maka Disdukcapil Kabupaten Kebumen menyusun Buku Data Agregat Kependudukan Semester I Tahun 2024 yang bersumber dari database Sistem Informasi Administrasi Kependudukan (SIAK) yang telah terkonsolidasi bersih oleh Kementerian Dalam Negeri Republik Indonesia.

Data Kependudukan yang disajikan bukanlah estimasi atau hasil sensus penduduk yang dilakukan pada tahun-tahun tertentu, tetapi merupakan hasil pelaporan melalui pelayanan administrasi kependudukan yang telah dikonsolidasikan dan dibersihkan dengan menggunakan Sistem Informasi Administrasi Kependudukan (SIAK) yang didukung dengan perekaman sidik jari dan iris mata (Perekaman KTP-EI).

B. Tujuan

Buku Data Agregat Kependudukan Semester I Tahun 2024 disusun untuk:

1. Menyediakan informasi berupa data statistik mengenai data kependudukan dan pencatatan sipil bagi masyarakat sebagai pengguna data;
2. Memberikan kontribusi dalam pembangunan daerah berupa informasi data kependudukan sehingga pemerintah daerah akan lebih tepat dalam menentukan arah kebijakan pembangunan serta mengalokasikan sumber daya yang ada.

C. Ruang Lingkup

Buku Data Agregat Kependudukan Semester I Tahun 2024 yang bersumber dari data yang sudah dikonsolidasikan dan dibersihkan (DKB) oleh Kementerian Dalam Negeri meliputi:

1. Data agregat hasil pelayanan pendaftaran penduduk tahun 2024 semester I;
2. Data agregat hasil pelayanan pencatatan sipil tahun 2024 semester I.

D. Pengertian Umum yang digunakan pada Buku Data Agregat Kependudukan Semester I Tahun 2024

1. **Penduduk** adalah Warga Negara Indonesia dan Orang Asing yang bertempat tinggal di Indonesia;
2. **Kependudukan** adalah hal ihwal yang berkaitan dengan jumlah, struktur, pertumbuhan, persebaran, mobilitas, penyebaran, kualitas, dan kondisi kesejahteraan yang menyangkut politik, ekonomi, sosial budaya, agama serta lingkungan penduduk setempat;
3. **Perkembangan Kependudukan** adalah kondisi yang berhubungan dengan perubahan keadaan kependudukan yang dapat berpengaruh dan dipengaruhi oleh keberhasilan pembangunan yang berkelanjutan;
4. **Administrasi Kependudukan** adalah rangkaian kegiatan penataan dan penertiban dalam penerbitan dokumen dan data kependudukan melalui pendaftaran penduduk, pencatatan sipil, pengelolaan informasi administrasi kependudukan serta pendayagunaan hasilnya untuk pelayanan publik dan pembangunan sektor lain;

5. **Data Kependudukan** adalah data perseorangan dan/atau data agregat yang terstruktur sebagai hasil dari kegiatan pendaftaran penduduk dan pencatatan sipil;
6. **Penduduk Wajib KTP EI** adalah Warga Negara Indonesia dan Orang Asing yang memiliki Izin Tinggal Tetap yang telah berumur 17 (tujuh belas) tahun atau telah kawin atau pernah kawin secara sah;
7. **Persebaran Penduduk** adalah kondisi sebaran penduduk secara keruangan;
8. **Penduduk Usia Kerja** adalah penduduk yang berusia 15 tahun sampai dengan 64 tahun;
9. **Bekerja** adalah kegiatan ekonomi yang dilakukan oleh seseorang dengan maksud memperoleh pendapatan atau keuntungan, paling sedikit 1 jam terus-menerus dalam seminggu yang lalu. Kegiatan tersebut termasuk pula kegiatan pekerja keluarga tanpa upah yang membantu dalam suatu usaha/kegiatan ekonomi;
10. **Punya Pekerjaan Tetapi Sedang Tidak Bekerja** adalah keadaan dari seseorang yang mempunyai pekerjaan tetapi selama seminggu yang lalu tidak bekerja karena berbagai sebab, seperti sakit, cuti, menunggu panen, mogok kerja dan sebagainya, termasuk mereka yang sudah diterima bekerja tetapi selama seminggu yang lalu belum mulai bekerja;
11. **Sekolah** adalah kegiatan seseorang untuk bersekolah di sekolah formal, mulai dari pendidikan dasar sampai dengan pendidikan tertinggi, selama seminggu yang lalu sebelum pencacahan. Termasuk pula kegiatan dari mereka yang sedang libur sekolah;
12. **Mengurus Rumah Tangga** adalah kegiatan seseorang yang mengurus rumah tangga tanpa mendapatkan upah, misalnya : ibu-ibu rumah tangga, dan anaknya yang membantu rumah tangga. Sebaliknya pembantu rumah tangga yang mendapat upah walaupun pekerjaannya mengurus rumah tangga dianggap bekerja;
13. **Pendidikan Tertinggi Yang Ditamatkan** adalah tingkat pendidikan yang dicapai seseorang setelah mengikuti pelajaran pada kelas tertinggi suatu tingkatan sekolah dengan mendapatkan tanda tamat (ijazah);

14. **Pertumbuhan Penduduk** adalah keseimbangan dinamis antara kekuatan-kekuatan yang menambah dan mengurangi jumlah penduduk di suatu wilayah, dimana pertumbuhan penduduk tersebut dipengaruhi oleh pertumbuhan alamiah dan migrasi neto;
15. **Angka Pertumbuhan Penduduk** adalah besaran persentase perubahan jumlah penduduk di suatu wilayah tertentu pada waktu tertentu dibandingkan dengan jumlah penduduk pada waktu sebelumnya;
16. **Proporsi Penduduk** adalah jumlah dan informasi penduduk menurut pengelompokan tertentu, seperti umur dan jenis kelamin;
17. **Rasio Jenis Kelahiran** adalah suatu angka yang menunjukkan perbandingan banyaknya jumlah penduduk laki-laki dan banyaknya jumlah penduduk perempuan pada suatu daerah dan waktu tertentu. Biasanya dinyatakan dalam banyaknya penduduk laki-laki per 1000 penduduk perempuan;
18. **Piramida Penduduk** adalah gambar yang menunjukkan komposisi penduduk menurut umur dan jenis kelamin yang disajikan secara grafik;
19. **Angka Perkawinan Umum** adalah angka yang menunjukkan proporsi penduduk yang berstatus kawin terhadap jumlah penduduk usia 15 tahun ke atas pada suatu tahun tertentu;
20. **Angka Perceraian Umum** adalah angka yang menunjukkan jumlah penduduk yang berstatus cerai hidup terhadap jumlah penduduk usia 15 tahun ke atas (penduduk yang terkena resiko perceraian) pada suatu tahun tertentu.
21. **Rasio Jenis Kelamin** adalah angka yang menunjukkan perbandingan banyaknya jumlah penduduk laki-laki dan banyaknya jumlah penduduk perempuan pada suatu daerah dan waktu tertentu.

RJK : $(\frac{\Sigma L}{\Sigma P}) \times K$, **RJK** = Rasio Jenis Kelamin; ΣL = Jumlah Penduduk Laki-laki, ΣP = Jumlah Penduduk Perempuan; **K** = Konstanta = 100 penduduk.

DAFTAR ISI

KATA PENGANTAR	i
PENDAHULUAN	ii
A. Latar Belakang	ii
B. Tujuan	iii
C. Ruang Lingkup	iii
D. Pengertian Umum	iv
DAFTAR ISI	vi
Tabel 1. Jumlah Penduduk per Kecamatan Se-Kabupaten Kebumen	1
Tabel 2. Jumlah Penduduk per Desa Se-Kecamatan Ayah	2
Tabel 3. Jumlah Penduduk per Desa Se-Kecamatan Buayan	3
Tabel 4. Jumlah Penduduk per Desa Se-Kecamatan Puring	4
Tabel 5. Jumlah Penduduk per Desa Se-Kecamatan Petanahan	5
Tabel 6. Jumlah Penduduk per Desa Se-Kecamatan Klirong	6
Tabel 7. Jumlah Penduduk per Desa Se-Kecamatan Buluspesantren	7
Tabel 8. Jumlah Penduduk per Desa Se-Kecamatan Ambal	8
Tabel 9. Jumlah Penduduk per Desa Se-Kecamatan Mirit	9
Tabel 10. Jumlah Penduduk per Desa Se-Kecamatan Prembun	10
Tabel 11. Jumlah Penduduk per Desa Se-Kecamatan Kutowinangun	11
Tabel 12. Jumlah Penduduk per Desa Se-Kecamatan Alian	12
Tabel 13. Jumlah Penduduk per Desa/Kel Se-Kecamatan Kebumen	13
Tabel 14. Jumlah Penduduk per Desa Se-Kecamatan Pejagoan	14
Tabel 15. Jumlah Penduduk per Desa Se-Kecamatan Sruweng	15
Tabel 16. Jumlah Penduduk per Desa Se-Kecamatan Adimulyo	16
Tabel 17. Jumlah Penduduk per Desa Se-Kecamatan Kuwarasan	17
Tabel 18. Jumlah Penduduk per Desa Se-Kecamatan Rowokele	18
Tabel 19. Jumlah Penduduk per Desa Se-Kecamatan Sempor	19
Tabel 20. Jumlah Penduduk per Desa/Kel Se-Kecamatan Gombong	20
Tabel 21. Jumlah Penduduk per Desa/Kel Se-Kecamatan Karanganyar	21
Tabel 22. Jumlah Penduduk per Desa Se-Kecamatan Karanggayam	22
Tabel 23. Jumlah Penduduk per Desa Se-Kecamatan Sadang	23
Tabel 24. Jumlah Penduduk per Desa Se-Kecamatan Bonorowo	23
Tabel 25. Jumlah Penduduk per Desa Se-Kecamatan Padureso	24
Tabel 26. Jumlah Penduduk per Desa Se-Kecamatan Poncowarno	24
Tabel 27. Jumlah Penduduk per Desa Se-Kecamatan Karangsambung	25
Tabel 28. Jumlah Kepala Keluarga Per Kecamatan Se-Kabupaten Kebumen	28
Tabel 29. Jumlah Kepala Keluarga Per Desa Se-Kecamatan Ayah	29
Tabel 30. Jumlah Kepala Keluarga Per Desa Se-Kecamatan Buayan	30
Tabel 31. Jumlah Kepala Keluarga Per Desa Se-Kecamatan Puring	31
Tabel 32. Jumlah Kepala Keluarga Per Desa Se-Kecamatan Petanahan	32
Tabel 33. Jumlah Kepala Keluarga Per Desa Se-Kecamatan Klirong	33
Tabel 34. Jumlah Kepala Keluarga Per Desa Se-Kecamatan Buluspesantren	34
Tabel 35. Jumlah Kepala Keluarga Per Desa Se-Kecamatan Ambal	35
Tabel 36. Jumlah Kepala Keluarga Per Desa Se-Kecamatan Mirit	36

Tabel 37. Jumlah Kepala Keluarga Per Desa Se-Kecamatan Prembun	37
Tabel 38. Jumlah Kepala Keluarga Per Desa Se-Kecamatan Kutowinangun	38
Tabel 39. Jumlah Kepala Keluarga Per Desa Se-Kecamatan Alian	39
Tabel 40. Jumlah Kepala Keluarga Per Desa/Kel Se-Kecamatan Kebumen	40
Tabel 41. Jumlah Kepala Keluarga Per Desa Se-Kecamatan Pejagoan	41
Tabel 42. Jumlah Kepala Keluarga Per Desa Se-Kecamatan Sruweng	42
Tabel 43. Jumlah Kepala Keluarga Per Desa Se-Kecamatan Adimulyo	43
Tabel 44. Jumlah Kepala Keluarga Per Desa Se-Kecamatan Kuwarasan	44
Tabel 45. Jumlah Kepala Keluarga Per Desa Se-Kecamatan Rowokele	45
Tabel 46. Jumlah Kepala Keluarga Per Desa Se-Kecamatan Sempor	46
Tabel 47. Jumlah Kepala Keluarga Per Desa/Kel Se-Kecamatan Gombang	47
Tabel 48. Jumlah Kepala Keluarga Per Desa/Kel Se-Kecamatan Karanganyar	48
Tabel 49. Jumlah Kepala Keluarga Per Desa Se-Kecamatan Karanggayam	49
Tabel 50. Jumlah Kepala Keluarga Per Desa Se-Kecamatan Sadang	50
Tabel 51. Jumlah Kepala Keluarga Per Desa Se-Kecamatan Bonorowo	50
Tabel 52. Jumlah Kepala Keluarga Per Desa Se-Kecamatan Padureso	51
Tabel 53. Jumlah Kepala Keluarga Per Desa Se-Kecamatan Poncowarno	51
Tabel 54. Jumlah Kepala Keluarga Per Desa Se-Kecamatan Karangsembung	52
Tabel 55. Jumlah Penduduk Umur Tunggal Kabupaten Kebumen	53
Tabel 56. Jumlah Penduduk Berdasarkan Kelompok Umur Per Kecamatan	55
Tabel 57. Jumlah Penduduk Berdasarkan Kelompok Umur Produktif Per Kecamatan	72
Tabel 58. Jumlah Wajib KTP dan Kepemilikan KTP per Kecamatan	73
Tabel 59. Jumlah Penduduk Berdasarkan Pendidikan Akhir Kabupaten Kebumen	74
Tabel 60. Jumlah Penduduk Berdasarkan Pendidikan Akhir Per Kecamatan Se-Kabupaten Kebumen	75
Tabel 61. Jumlah Penduduk Berdasarkan Pekerjaan Kabupaten Kebumen	85
Tabel 62. Jumlah Penduduk Berdasarkan Status Perkawinan Per Kecamatan	88
Tabel 63. Jumlah Penduduk Berdasarkan Agama Per Kecamatan	90
Tabel 64. Jumlah Penduduk Berdasarkan Penyandang Cacat Per Kecamatan	94
Tabel 65. Kepemilikan Akta Kelahiran Umur 0-18 Tahun Kabupaten Kebumen	98
Tabel 66. Kepemilikan Akta Kelahiran Kabupaten Kebumen	99
Tabel 67. Jumlah Penerbitan Akta Kematian Kabupaten Kebumen	100
Tabel 68. Kepemilikan Akta Perkawinan/Buku Nikah Kabupaten Kebumen	101
Tabel 69. Kepemilikan Akta Perceraian Kabupaten Kebumen	102
Tabel 70. Kepemilikan Kartu Identitas Anak (KIA) Kabupaten Kebumen	103
Tabel 71. Jumlah Perpindahan dan Kedatangan Penduduk Kabupaten Kebumen	104
PENUTUP	105

DAFTAR GRAFIK

Grafik 1. Jumlah Penduduk Per Kecamatan Se-Kabupaten Kebumen	26
Grafik 2. Jumlah Penduduk Berdasarkan Jenis Kelamin Kabupaten Kebumen	27
Grafik 3. Jumlah Penduduk Kabupaten Kebumen Berdasarkan Kelompok Umur	71
Grafik 4. Jumlah Penduduk Berdasarkan Pendidikan Akhir Kabupaten Kebumen	74
Grafik 5. Jumlah Penduduk Berdasarkan Disabilitas	97

Tabel 1. Jumlah Penduduk Per Kecamatan Se-Kabupaten Kebumen

No	Kecamatan		Laki-laki		Perempuan		Jumlah Total	
	Kode	Nama	Jumlah	%(*)	Jumlah	%(**)	Desa/Kel	%(***)
1	33.05.01	AYAH	34.648	50,65%	33.765	49,35%	68.413	4,75%
2	33.05.02	BUAYAN	35.658	51,04%	34.204	48,96%	69.862	4,85%
3	33.05.03	PURING	34.107	50,68%	33.195	49,32%	67.302	4,67%
4	33.05.04	PETANAHAN	32.182	50,55%	31.477	49,45%	63.659	4,42%
5	33.05.05	KLIRONG	34.256	50,74%	33.261	49,26%	67.517	4,68%
6	33.05.06	BULUSPESANTREN	31.697	50,90%	30.580	49,10%	62.277	4,32%
7	33.05.07	AMBAL	33.938	50,92%	32.710	49,08%	66.648	4,62%
8	33.05.08	MIRIT	28.798	50,85%	27.839	49,15%	56.637	3,93%
9	33.05.09	PREMBUN	15.243	50,27%	15.078	49,73%	30.321	2,10%
10	33.05.10	KUTOWINANGUN	25.529	50,70%	24.822	49,30%	50.351	3,49%
11	33.05.11	ALIAN	36.267	50,93%	34.946	49,07%	71.213	4,94%
12	33.05.12	KEBUMEN	69.306	50,60%	67.667	49,40%	136.973	9,50%
13	33.05.13	PEJAGOAN	29.553	50,96%	28.439	49,04%	57.992	4,02%
14	33.05.14	SRUWENG	32.607	50,44%	32.040	49,56%	64.647	4,48%
15	33.05.15	ADIMULYO	19.629	49,99%	19.639	50,01%	39.268	2,72%
16	33.05.16	KUWARASAN	27.243	50,96%	26.216	49,04%	53.459	3,71%
17	33.05.17	ROWOKELE	27.351	50,57%	26.731	49,43%	54.082	3,75%
18	33.05.18	SEMPOR	37.272	50,83%	36.048	49,17%	73.320	5,09%
19	33.05.19	GOMBONG	25.368	49,86%	25.514	50,14%	50.882	3,53%
20	33.05.20	KARANGANYAR	19.498	50,51%	19.101	49,49%	38.599	2,68%
21	33.05.21	KARANGGAYAM	32.181	51,10%	30.794	48,90%	62.975	4,37%
22	33.05.22	SADANG	12.435	51,42%	11.749	48,58%	24.184	1,68%
23	33.05.23	BONOROWO	11.649	50,94%	11.218	49,06%	22.867	1,59%
24	33.05.24	PADURESO	8.929	50,85%	8.630	49,15%	17.559	1,22%
25	33.05.25	PONCOWARNO	10.051	50,92%	9.687	49,08%	19.738	1,37%
26	33.05.26	KARANGSAMBUNG	25.821	50,95%	24.859	49,05%	50.680	3,52%
Jumlah			731.216	50,73%	710.209	49,27%	1.441.425	100,00%

Sumber : Data Konsolidasi Bersih (DKB) Kementerian Dalam Negeri Semester I 2024

* Jumlah penduduk laki-laki dibagi jumlah total penduduk dikali 100

** Jumlah penduduk perempuan dibagi jumlah total penduduk dikali 100

*** Jumlah total penduduk per kecamatan dibagi jumlah total penduduk Kabupaten Kebumen dikali 100

Jumlah penduduk Kabupaten Kebumen semester I 2024 sejumlah 1.441.425 jiwa. Berdasarkan tabel diatas terlihat bahwa jumlah penduduk terbanyak adalah Kecamatan Kebumen, kemudian diikuti oleh Kecamatan Sempor dan Kecamatan Alian. Sedangkan jumlah penduduk paling sedikit Kecamatan Padureso.

Tabel 2. Jumlah Penduduk Per Desa Se-Kecamatan Ayah

Kode Wilayah/Kabupaten : 33.05 KEBUMEN								
Kode Wilayah/Kecamatan : 33.05.01 AYAH								
No	Desa/Kelurahan		Laki-laki		Perempuan		Jumlah Total	
	Kode	Nama	Jumlah	%(*)	Jumlah	%(**)	Desa/Kel	%(***)
1	2001	ARGOPENI	1.937	50,25%	1.918	49,75%	3.855	5,63%
2	2002	KARANGDUWUR	2.616	50,51%	2.563	49,49%	5.179	7,57%
3	2003	SRATI	2.090	51,25%	1.988	48,75%	4.078	5,96%
4	2004	PASIR	1.600	51,12%	1.530	48,88%	3.130	4,58%
5	2005	JINTUNG	1.409	50,81%	1.364	49,19%	2.773	4,05%
6	2006	BANJARARJO	1.304	50,90%	1.258	49,10%	2.562	3,74%
7	2007	ARGOSARI	2.391	50,70%	2.325	49,30%	4.716	6,89%
8	2008	WATUKELIR	1.480	51,05%	1.419	48,95%	2.899	4,24%
9	2009	KALIBANGKANG	1.926	50,33%	1.901	49,67%	3.827	5,59%
10	2010	TLOGOSARI	1.444	50,17%	1.434	49,83%	2.878	4,21%
11	2011	KALIPOH	1.793	50,87%	1.732	49,13%	3.525	5,15%
12	2012	AYAH	1.044	50,85%	1.009	49,15%	2.053	3,00%
13	2013	CANDIRENGGO	3.052	50,50%	2.992	49,50%	6.044	8,83%
14	2014	MANGUNWENI	1.784	51,00%	1.714	49,00%	3.498	5,11%
15	2015	JATIJJAR	3.840	50,06%	3.831	49,94%	7.671	11,21%
16	2016	DEMANGSARI	2.874	51,08%	2.753	48,92%	5.627	8,23%
17	2017	BULUREJO	1.377	50,66%	1.341	49,34%	2.718	3,97%
18	2018	KEDUNGWERU	687	49,78%	693	50,22%	1.380	2,02%
Jumlah			34.648	50,65%	33.765	49,35%	68.413	100,00%

Sumber : Data Konsolidasi Bersih (DKB) Kementerian Dalam Negeri Semester I 2024

* Jumlah penduduk laki-laki dibagi jumlah total penduduk dikali 100

** Jumlah penduduk perempuan dibagi jumlah total penduduk dikali 100

*** Jumlah total penduduk per Desa dibagi jumlah total penduduk per Kecamatan dikali 100

Tabel 3. Jumlah Penduduk Per Desa Se-Kecamatan Buayan

Kode Wilayah/Kabupaten		: 33.05 KEBUMEN						
Kode Wilayah/Kecamatan		: 33.05.02 BUAYAN						
No	Desa/Kelurahan		Laki-laki		Perempuan		Jumlah Total	
	Kode	Nama	Jumlah	%(*)	Jumlah	%(**)	Desa/Kel	%(***)
19	2001	KARANGBOLONG	1.394	51,16%	1.331	48,84%	2.725	3,90%
20	2002	JLADRI	2.008	50,48%	1.970	49,52%	3.978	5,69%
21	2003	ADIWARNO	1.276	50,36%	1.258	49,64%	2.534	3,63%
22	2004	RANGKAH	904	50,36%	891	49,64%	1.795	2,57%
23	2005	WONODADI	1.054	50,07%	1.051	49,93%	2.105	3,01%
24	2006	GEBLUG	740	50,58%	723	49,42%	1.463	2,09%
25	2007	ROGODADI	1.027	50,22%	1.018	49,78%	2.045	2,93%
26	2008	PAKURAN	1.081	49,72%	1.093	50,28%	2.174	3,11%
27	2009	BUAYAN	1.348	50,32%	1.331	49,68%	2.679	3,83%
28	2010	SIKAYU	3.385	50,74%	3.286	49,26%	6.671	9,55%
29	2011	KARANGSARI	974	49,92%	977	50,08%	1.951	2,79%
30	2012	ROGODONO	1.830	51,03%	1.756	48,97%	3.586	5,13%
31	2013	BANYUMUDAL	2.898	51,59%	2.719	48,41%	5.617	8,04%
32	2014	TUGU	2.573	51,18%	2.454	48,82%	5.027	7,20%
33	2015	NOGORAJI	3.177	51,85%	2.950	48,15%	6.127	8,77%
34	2016	MERGOSONO	1.624	51,33%	1.540	48,67%	3.164	4,53%
35	2017	SEMAMPIR	787	53,14%	694	46,86%	1.481	2,12%
36	2018	JOGOMULYO	2.314	52,12%	2.126	47,88%	4.440	6,36%
37	2019	PURBOWANGI	3.349	50,93%	3.227	49,07%	6.576	9,41%
38	2020	JATIROTO	1.915	51,42%	1.809	48,58%	3.724	5,33%
Jumlah			35.658	51,04%	34.204	48,96%	69.862	100,00%

Sumber : Data Konsolidasi Bersih (DKB) Kementerian Dalam Negeri Semester I 2024

Tabel 4. Jumlah Penduduk Per Desa Se-Kecamatan Puring

Kode Wilayah/Kabupaten : 33.05 KEBUMEN								
Kode Wilayah/Kecamatan : 33.05.03 PURING								
No	Desa/Kelurahan		Laki-laki		Perempuan		Jumlah Total	
	Kode	Nama	Jumlah	%(*)	Jumlah	%(**)	Desa/Kel	%(***)
39	2001	TAMBAKMULYO	3.412	50,28%	3.374	49,72%	6.786	10,08%
40	2002	SUROREJAN	2.455	51,07%	2.352	48,93%	4.807	7,14%
41	2003	WALUYOREJO	2.160	50,74%	2.097	49,26%	4.257	6,33%
42	2004	SIDOHARJO	1.452	51,00%	1.395	49,00%	2.847	4,23%
43	2005	PULIHARJO	1.454	50,28%	1.438	49,72%	2.892	4,30%
44	2006	PURWOSARI	1.946	50,58%	1.901	49,42%	3.847	5,72%
45	2007	ARJOWINANGUN	822	49,82%	828	50,18%	1.650	2,45%
46	2008	KRANDEGAN	1.683	51,25%	1.601	48,75%	3.284	4,88%
47	2009	KALENG	1.654	49,98%	1.655	50,02%	3.309	4,92%
48	2010	TUKINGGEDONG	1.110	51,27%	1.055	48,73%	2.165	3,22%
49	2011	PURWOHARJO	763	48,51%	810	51,49%	1.573	2,34%
50	2012	BANJAREJO	2.384	49,98%	2.386	50,02%	4.770	7,09%
51	2013	WETONKULON	931	51,18%	888	48,82%	1.819	2,70%
52	2014	PESURUHAN	333	51,07%	319	48,93%	652	0,97%
53	2015	WETONWETAN	997	50,51%	977	49,49%	1.974	2,93%
54	2016	KEDALEMANKULON	1.142	53,19%	1.005	46,81%	2.147	3,19%
55	2017	KEDALEMANWETAN	1.450	51,38%	1.372	48,62%	2.822	4,19%
56	2018	SRUSUHJURUTENGAH	716	50,49%	702	49,51%	1.418	2,11%
57	2019	SITIADI	2.009	50,09%	2.002	49,91%	4.011	5,96%
58	2020	BUMIREJO	1.523	50,75%	1.478	49,25%	3.001	4,46%
59	2021	MADUREJO	1.297	50,27%	1.283	49,73%	2.580	3,83%
60	2022	SIDOBUNDER	1.280	51,70%	1.196	48,30%	2.476	3,68%
61	2023	SIDODADI	1.134	51,20%	1.081	48,80%	2.215	3,29%
Jumlah			34.107	50,68%	33.195	49,32%	67.302	100,00%

Sumber : Data Konsolidasi Bersih (DKB) Kementerian Dalam Negeri Semester I 2024

Tabel 5. Jumlah Penduduk Per Desa Se-Kecamatan Petanahan

Kode Wilayah/Kabupaten : 33.05 KEBUMEN								
Kode Wilayah/Kecamatan : 33.05.04 PETANAHAN								
No	Desa/Kelurahan		Laki-laki		Perempuan		Jumlah Total	
	Kode	Nama	Jumlah	%(*)	Jumlah	%(**)	Desa/Kel	%(***)
62	2001	KARANGREJO	2.523	50,11%	2.512	49,89%	5.035	7,91%
63	2002	KARANGGADUNG	1.385	49,20%	1.430	50,80%	2.815	4,42%
64	2003	TEGALRETNO	1.275	50,24%	1.263	49,76%	2.538	3,99%
65	2004	AMPELSARI	980	49,82%	987	50,18%	1.967	3,09%
66	2005	MUNGGU	1.718	50,34%	1.695	49,66%	3.413	5,36%
67	2006	KEWANGUNAN	1.726	50,88%	1.666	49,12%	3.392	5,33%
68	2007	KARANGDUWUR	2.550	49,98%	2.552	50,02%	5.102	8,01%
69	2008	PETANAHAN	2.091	50,11%	2.082	49,89%	4.173	6,56%
70	2009	KEBONSARI	736	49,56%	749	50,44%	1.485	2,33%
71	2010	GROGOLPENATUS	1.583	50,46%	1.554	49,54%	3.137	4,93%
72	2011	GROGOLBENINGSARI	2.088	51,28%	1.984	48,72%	4.072	6,40%
73	2012	JOGOMERTAN	2.082	50,94%	2.005	49,06%	4.087	6,42%
74	2013	TANJUNGSARI	2.304	51,76%	2.147	48,24%	4.451	6,99%
75	2014	SIDOMULYO	1.201	51,66%	1.124	48,34%	2.325	3,65%
76	2015	GRUJUGAN	897	50,42%	882	49,58%	1.779	2,79%
77	2016	KRITIG	1.443	51,12%	1.380	48,88%	2.823	4,43%
78	2017	NAMPUDADI	1.225	51,99%	1.131	48,01%	2.356	3,70%
79	2018	TRESNOREJO	615	48,93%	642	51,07%	1.257	1,97%
80	2019	PODOURIP	758	50,23%	751	49,77%	1.509	2,37%
81	2020	JATIMULYO	1.414	49,34%	1.452	50,66%	2.866	4,50%
82	2021	BANJARWINANGUN	1.588	51,61%	1.489	48,39%	3.077	4,83%
Jumlah			32.182	50,55%	31.477	49,45%	63.659	100,00%

Sumber : Data Konsolidasi Bersih (DKB) Kementerian Dalam Negeri Semester I 2024

Tabel 6. Jumlah Penduduk Per Desa Se-Kecamatan Klirong

No	Desa/Kelurahan		Laki-laki		Perempuan		Jumlah Total	
	Kode	Nama	Jumlah	%(*)	Jumlah	%(**)	Desa/Kel	%(***)
83	2001	JOGOSIMO	1.900	50,71%	1.847	49,29%	3.747	5,55%
84	2002	TANGGULANGIN	2.028	51,33%	1.923	48,67%	3.951	5,85%
85	2003	PANDANLOR	1.512	50,28%	1.495	49,72%	3.007	4,45%
86	2004	TAMBAKPROGATEN	1.488	50,68%	1.448	49,32%	2.936	4,35%
87	2005	GEBANGSARI	1.207	50,99%	1.160	49,01%	2.367	3,51%
88	2006	KLEGENREJO	1.878	51,00%	1.804	49,00%	3.682	5,45%
89	2007	BENDOGARAP	861	48,45%	916	51,55%	1.777	2,63%
90	2008	KEDUNGSARI	1.536	49,63%	1.559	50,37%	3.095	4,58%
91	2009	JERUKAGUNG	1.342	49,67%	1.360	50,33%	2.702	4,00%
92	2010	KLEGENWONOSARI	1.132	49,56%	1.152	50,44%	2.284	3,38%
93	2011	KLIRONG	901	49,94%	903	50,06%	1.804	2,67%
94	2012	KALIWUNGU	906	50,96%	872	49,04%	1.778	2,63%
95	2013	JATIMALANG	1.113	50,94%	1.072	49,06%	2.185	3,24%
96	2014	KARANGGLONGGONG	345	48,80%	362	51,20%	707	1,05%
97	2015	RANTEREJO	997	52,42%	905	47,58%	1.902	2,82%
98	2016	WOTBUWONO	1.519	51,46%	1.433	48,54%	2.952	4,37%
99	2017	TAMBAKAGUNG	1.251	50,46%	1.228	49,54%	2.479	3,67%
100	2018	SITIREJO	771	49,36%	791	50,64%	1.562	2,31%
101	2019	GADUNGREJO	1.070	50,59%	1.045	49,41%	2.115	3,13%
102	2020	DOROWATI	1.879	52,17%	1.723	47,83%	3.602	5,33%
103	2021	BUMIHARJO	1.868	51,21%	1.780	48,79%	3.648	5,40%
104	2022	KEBADONGAN	1.676	51,30%	1.591	48,70%	3.267	4,84%
105	2023	PODOLUHUR	2.365	50,73%	2.297	49,27%	4.662	6,90%
106	2024	KEDUNGWINANGUN	2.711	51,09%	2.595	48,91%	5.306	7,86%
Jumlah			34.256	50,74%	33.261	49,26%	67.517	100,00%

Sumber : Data Konsolidasi Bersih (DKB) Kementerian Dalam Negeri Semester I 2024

Tabel 7. Jumlah Penduduk Per Desa Se-Kecamatan Buluspesantren

Kode Wilayah/Kabupaten		: 33.05 KEBUMEN						
Kode Wilayah/Kecamatan		: 33.05.06 BULUSPESANTREN						
No	Desa/Kelurahan		Laki-laki		Perempuan		Jumlah Total	
	Kode	Nama	Jumlah	%(*)	Jumlah	%(**)	Desa/Kel	%(***)
107	2001	AYAMPUTIH	2.486	50,49%	2.438	49,51%	4.924	7,91%
108	2002	SETROJENAR	1.595	49,87%	1.603	50,13%	3.198	5,14%
109	2003	BRECONG	2.503	51,68%	2.340	48,32%	4.843	7,78%
110	2004	BANJURPASAR	1.716	49,83%	1.728	50,17%	3.444	5,53%
111	2005	INDROSARI	633	50,84%	612	49,16%	1.245	2,00%
112	2006	BULUSPESANTREN	830	50,89%	801	49,11%	1.631	2,62%
113	2007	BANJURMUKADAN	725	50,56%	709	49,44%	1.434	2,30%
114	2008	WALUYO	2.271	50,85%	2.195	49,15%	4.466	7,17%
115	2009	BOCOR	2.062	51,68%	1.928	48,32%	3.990	6,41%
116	2010	MADURETNO	1.252	50,61%	1.222	49,39%	2.474	3,97%
117	2011	AMBALKUMOLO	1.155	49,89%	1.160	50,11%	2.315	3,72%
118	2012	RANTEWRINGIN	1.776	50,00%	1.776	50,00%	3.552	5,70%
119	2013	TAMBAKREJO	890	50,57%	870	49,43%	1.760	2,83%
120	2014	SANGUBANYU	1.786	51,51%	1.681	48,49%	3.467	5,57%
121	2015	ARJOWINANGUN	569	51,40%	538	48,60%	1.107	1,78%
122	2016	AMPIH	1.299	50,54%	1.271	49,46%	2.570	4,13%
123	2017	JOGOPATEN	1.473	50,92%	1.420	49,08%	2.893	4,65%
124	2018	KLOPOSAWIT	2.185	51,38%	2.068	48,62%	4.253	6,83%
125	2019	SIDOMORO	2.377	51,65%	2.225	48,35%	4.602	7,39%
126	2020	TANJUNGREJO	1.101	51,71%	1.028	48,29%	2.129	3,42%
127	2021	TANJUNGSARI	1.013	51,16%	967	48,84%	1.980	3,18%
Jumlah			31.697	50,90%	30.580	49,10%	62.277	100,00%

Sumber : Data Konsolidasi Bersih (DKB) Kementerian Dalam Negeri Semester I 2024

Tabel 8. Jumlah Penduduk Per Desa Se-Kecamatan Ambal

Kode Wilayah/Kabupaten : 33.05 KEBUMEN								
Kode Wilayah/Kecamatan : 33.05.07 AMBAL								
No	Desa/Kelurahan		Laki-laki		Perempuan		Jumlah Total	
	Kode	Nama	Jumlah	%(*)	Jumlah	%(**)	Desa/Kel	%(***)
128	2001	ENTAK	1.173	51,93%	1.086	48,07%	2.259	3,39%
129	2002	PLEMPUKANKEMBARAN	609	50,04%	608	49,96%	1.217	1,83%
130	2003	KENOYOJAYAN	905	51,13%	865	48,87%	1.770	2,66%
131	2004	AMBALRESMI	2.258	50,01%	2.257	49,99%	4.515	6,77%
132	2005	KAIBONPETANGKURAN	1.220	52,86%	1.088	47,14%	2.308	3,46%
133	2006	KAIBON	1.204	51,76%	1.122	48,24%	2.326	3,49%
134	2007	SUMBERJATI	1.049	48,79%	1.101	51,21%	2.150	3,23%
135	2008	BLENGORWETAN	989	50,41%	973	49,59%	1.962	2,94%
136	2009	BLENGORKULON	1.184	50,53%	1.159	49,47%	2.343	3,52%
137	2010	BENERWETAN	838	49,70%	848	50,30%	1.686	2,53%
138	2011	BENERKULON	1.687	52,25%	1.542	47,75%	3.229	4,84%
139	2012	AMBALKLIWONAN	1.158	51,84%	1.076	48,16%	2.234	3,35%
140	2013	PASARSENEN	964	50,44%	947	49,56%	1.911	2,87%
141	2014	PUCANGAN	821	52,09%	755	47,91%	1.576	2,36%
142	2015	AMBALKEBREK	792	51,70%	740	48,30%	1.532	2,30%
143	2016	GONDANGLEGI	1.372	51,31%	1.302	48,69%	2.674	4,01%
144	2017	BANJARSARI	510	49,71%	516	50,29%	1.026	1,54%
145	2018	LAJER	971	51,08%	930	48,92%	1.901	2,85%
146	2019	SINGOSARI	984	50,46%	966	49,54%	1.950	2,93%
147	2020	SIDOLUHUR	2.079	51,83%	1.932	48,17%	4.011	6,02%
148	2021	SINUNGREJO	1.072	50,38%	1.056	49,62%	2.128	3,19%
149	2022	AMBARWINANGUN	940	50,00%	940	50,00%	1.880	2,82%
150	2023	PENEKET	883	51,46%	833	48,54%	1.716	2,57%
151	2024	SIDOREJO	582	50,39%	573	49,61%	1.155	1,73%
152	2025	SIDOMULYO	862	51,62%	808	48,38%	1.670	2,51%
153	2026	SIDOMUKTI	1.212	49,21%	1.251	50,79%	2.463	3,70%
154	2027	PRASUTAN	641	49,46%	655	50,54%	1.296	1,94%
155	2028	KRADENAN	592	50,73%	575	49,27%	1.167	1,75%
156	2029	PAGEDANGAN	1.320	51,26%	1.255	48,74%	2.575	3,86%
157	2030	SUROBAYAN	1.127	51,23%	1.073	48,77%	2.200	3,30%
158	2031	DUKUHREJOSARI	1.018	50,30%	1.006	49,70%	2.024	3,04%
159	2032	KEMBANGSAWIT	922	51,39%	872	48,61%	1.794	2,69%
Jumlah			33.938	50,92%	32.710	49,08%	66.648	100,00%

Sumber : Data Konsolidasi Bersih (DKB) Kementerian Dalam Negeri Semester I 2024

Tabel 9. Jumlah Penduduk Per Desa Se-Kecamatan Mirit

Kode Wilayah/Kabupaten : 33.05 KEBUMEN								
Kode Wilayah/Kecamatan : 33.05.08 MIRIT								
No	Desa/Kelurahan		Laki-laki		Perempuan		Jumlah Total	
	Kode	Nama	Jumlah	%(*)	Jumlah	%(**)	Desa/Ke l	%(***)
160	2001	MIRITPETIKUSAN	958	51,20%	913	48,80%	1.871	3,30%
161	2002	TLOGODEPOK	1.678	50,79%	1.626	49,21%	3.304	5,83%
162	2003	MIRIT	1.079	51,31%	1.024	48,69%	2.103	3,71%
163	2004	TLOGOPRAGOTO	1.106	50,11%	1.101	49,89%	2.207	3,90%
164	2005	LEMBUPURWO	2.446	51,13%	2.338	48,87%	4.784	8,45%
165	2006	WIROMARTAN	1.145	48,74%	1.204	51,26%	2.349	4,15%
166	2007	ROWO	1.060	50,57%	1.036	49,43%	2.096	3,70%
167	2008	SINGOYUDAN	855	49,51%	872	50,49%	1.727	3,05%
168	2009	WERGONAYAN	1.411	51,27%	1.341	48,73%	2.752	4,86%
169	2010	SELOTUMPENG	1.771	52,93%	1.575	47,07%	3.346	5,91%
170	2011	SITIBENTAR	1.230	50,78%	1.192	49,22%	2.422	4,28%
171	2012	KARANGGEDE	891	51,00%	856	49,00%	1.747	3,08%
172	2013	KERTODESO	1.941	51,42%	1.834	48,58%	3.775	6,67%
173	2014	PATUKREJOMULYO	741	51,93%	686	48,07%	1.427	2,52%
174	2015	PATUKGAWEMULYO	1.139	50,64%	1.110	49,36%	2.249	3,97%
175	2016	MANGUNRANAN	1.325	51,48%	1.249	48,52%	2.574	4,54%
176	2017	PEKUTAN	1.200	51,57%	1.127	48,43%	2.327	4,11%
177	2018	WIROGATEN	1.768	50,85%	1.709	49,15%	3.477	6,14%
178	2019	WINONG	830	50,15%	825	49,85%	1.655	2,92%
179	2020	NGABEAN	2.049	49,71%	2.073	50,29%	4.122	7,28%
180	2021	SARWOGADUNG	1.580	50,69%	1.537	49,31%	3.117	5,50%
181	2022	KRUBUNGAN	595	49,34%	611	50,66%	1.206	2,13%
Jumlah			28.798	50,85%	27.839	49,15%	56.637	100,00%

Sumber : Data Konsolidasi Bersih (DKB) Kementerian Dalam Negeri Semester I 2024

Tabel 10. Jumlah Penduduk Per Desa Se-Kecamatan Prembun

Kode Wilayah/Kabupaten : 33.05 KEBUMEN								
Kode Wilayah/Kecamatan : 33.05.09 PREMBUN								
No	Desa/Kelurahan		Laki-laki		Perempuan		Jumlah Total	
	Kode	Nama	Jumlah	%(*)	Jumlah	%(**)	Desa/Kel	%(***)
182	2001	TERSOBO	1.467	49,68%	1.486	50,32%	2.953	9,74%
183	2002	PREMBUN	2.009	49,94%	2.014	50,06%	4.023	13,27%
184	2003	KABEKELAN	1.144	49,25%	1.179	50,75%	2.323	7,66%
185	2004	TUNGGALROSO	1.306	50,31%	1.290	49,69%	2.596	8,56%
186	2005	KEDUNGGWARU	684	50,70%	665	49,30%	1.349	4,45%
187	2006	BAGUNG	1.090	49,37%	1.118	50,63%	2.208	7,28%
188	2007	SIDOGEDE	2.008	52,07%	1.848	47,93%	3.856	12,72%
189	2008	SEMBIRKADIPATEN	751	49,15%	777	50,85%	1.528	5,04%
190	2009	KEDUNGBULUS	577	49,06%	599	50,94%	1.176	3,88%
191	2010	MULYOSRI	1.018	50,95%	980	49,05%	1.998	6,59%
192	2011	PESUNINGAN	1.135	49,72%	1.148	50,28%	2.283	7,53%
193	2012	PECARIKAN	542	51,18%	517	48,82%	1.059	3,49%
194	2013	KABUARAN	1.512	50,93%	1.457	49,07%	2.969	9,79%
Jumlah			15.243	50,27%	15.078	49,73%	30.321	100,00%

Sumber : Data Konsolidasi Bersih (DKB) Kementerian Dalam Negeri Semester I 2024

Tabel 11. Jumlah Penduduk Per Desa Se-Kecamatan Kutowinangun

Kode Wilayah/Kabupaten : 33.05 KEBUMEN								
Kode Wilayah/Kecamatan : 33.05.10 KUTOWINANGUN								
No	Desa/Kelurahan		Laki-laki		Perempuan		Jumlah Total	
	Kode	Nama	Jumlah	%(*)	Jumlah	%(**)	Desa/Kel	%(***)
195	2001	PEKUNDEN	1.023	52,19%	937	47,81%	1.960	3,89%
196	2002	TANJUNGMERU	960	49,59%	976	50,41%	1.936	3,85%
197	2003	KUWARISAN	1.802	49,88%	1.811	50,12%	3.613	7,18%
198	2004	KUTOWINANGUN	2.233	49,89%	2.243	50,11%	4.476	8,89%
199	2005	LUNDONG	1.231	50,55%	1.204	49,45%	2.435	4,84%
200	2006	MEKARSARI	1.734	50,33%	1.711	49,67%	3.445	6,84%
201	2007	BABADSARI	1.908	51,03%	1.831	48,97%	3.739	7,43%
202	2008	UNGARAN	1.324	50,77%	1.284	49,23%	2.608	5,18%
203	2009	MRINEN	741	49,60%	753	50,40%	1.494	2,97%
204	2010	PEJAGATAN	1.522	52,39%	1.383	47,61%	2.905	5,77%
205	2011	TRIWARNO	1.610	50,74%	1.563	49,26%	3.173	6,30%
206	2012	KOROWELANG	991	50,23%	982	49,77%	1.973	3,92%
207	2013	JLEGIWINANGUN	1.455	50,26%	1.440	49,74%	2.895	5,75%
208	2014	LUMBU	1.493	52,02%	1.377	47,98%	2.870	5,70%
209	2015	TANJUNGSARI	1.546	50,62%	1.508	49,38%	3.054	6,07%
210	2016	KALIPUTIH	907	51,07%	869	48,93%	1.776	3,53%
211	2017	TANJUNGSETO	963	51,64%	902	48,36%	1.865	3,70%
212	2018	PESALAKAN	628	51,18%	599	48,82%	1.227	2,44%
213	2019	KARANGSARI	1.458	50,15%	1.449	49,85%	2.907	5,77%
Jumlah			25.529	50,70%	24.822	49,30%	50.351	100,00%

Sumber : Data Konsolidasi Bersih (DKB) Kementerian Dalam Negeri Semester I 2024

Tabel 12. Jumlah Penduduk Per Desa Se-Kecamatan Alian

Kode Wilayah/Kabupaten : 33.05 KEBUMEN								
Kode Wilayah/Kecamatan : 33.05.11 ALIAN								
No	Desa/Kelurahan		Laki-laki		Perempuan		Jumlah Total	
	Kode	Nama	Jumlah	%(*)	Jumlah	%(**)	Desa/Kel	%(***)
214	2001	BOJONGSARI	3.238	51,25%	3.080	48,75%	6.318	8,87%
215	2002	SUROTRUNAN	2.335	50,89%	2.253	49,11%	4.588	6,44%
216	2003	KAMBANGSARI	798	49,17%	825	50,83%	1.623	2,28%
217	2004	JATIMULYO	2.113	50,49%	2.072	49,51%	4.185	5,88%
218	2005	TANUHARJO	1.524	50,12%	1.517	49,88%	3.041	4,27%
219	2006	KARANGTANJUNG	1.648	50,55%	1.612	49,45%	3.260	4,58%
220	2007	KEMANGGUAN	2.742	52,20%	2.511	47,80%	5.253	7,38%
221	2008	KALIJAYA	1.941	51,55%	1.824	48,45%	3.765	5,29%
222	2009	KARANGKEMBANG	2.002	51,57%	1.880	48,43%	3.882	5,45%
223	2010	SELILING	3.318	51,24%	3.158	48,76%	6.476	9,09%
224	2011	TLOGOWULUNG	948	49,74%	958	50,26%	1.906	2,68%
225	2012	KALIPUTIH	1.740	51,72%	1.624	48,28%	3.364	4,72%
226	2013	WONOKROMO	3.214	50,65%	3.132	49,35%	6.346	8,91%
227	2014	SAWANGAN	2.151	50,85%	2.079	49,15%	4.230	5,94%
228	2015	KALIRANCANG	2.375	49,61%	2.412	50,39%	4.787	6,72%
229	2016	KRAKAL	4.180	51,04%	4.009	48,96%	8.189	11,50%
Jumlah			36.267	50,93%	34.946	49,07%	71.213	100,00%

Sumber : Data Konsolidasi Bersih (DKB) Kementerian Dalam Negeri Semester I 2024

Tabel 13. Jumlah Penduduk Per Desa/Kelurahan Se-Kecamatan Kebumen

Kode Wilayah/Kabupaten		: 33.05 KEBUMEN						
Kode Wilayah/Kecamatan		: 33.05.12 KEBUMEN						
No	Desa/Kelurahan		Laki-laki		Perempuan		Jumlah Total	
	Kode	Nama	Jumlah	%(*)	Jumlah	%(**)	Desa/Kel	%(***)
230	1010	SELANG	2.193	50,60%	2.141	49,40%	4.334	3,16%
231	1012	TAMANWINANGUN	5.118	50,56%	5.005	49,44%	10.123	7,39%
232	1013	PANJER	5.382	50,12%	5.357	49,88%	10.739	7,84%
233	1024	KEBUMEN	3.674	49,12%	3.805	50,88%	7.479	5,46%
234	1026	BUMIREJO	4.205	49,42%	4.304	50,58%	8.509	6,21%
235	2001	MUKTISARI	2.720	51,92%	2.519	48,08%	5.239	3,82%
236	2002	MURTIREJO	1.697	50,90%	1.637	49,10%	3.334	2,43%
237	2003	DEPOKREJO	1.989	51,62%	1.864	48,38%	3.853	2,81%
238	2004	MENGKOWO	1.119	50,93%	1.078	49,07%	2.197	1,60%
239	2005	GESIKAN	1.374	50,87%	1.327	49,13%	2.701	1,97%
240	2006	KALIBAGOR	2.257	49,82%	2.273	50,18%	4.530	3,31%
241	2007	ARGOPENI	1.680	49,73%	1.698	50,27%	3.378	2,47%
242	2008	JATISARI	3.459	51,48%	3.260	48,52%	6.719	4,91%
243	2009	KALIREJO	2.381	51,49%	2.243	48,51%	4.624	3,38%
244	2011	ADIKARSO	2.177	51,37%	2.061	48,63%	4.238	3,09%
245	2014	KEMBARAN	1.101	51,67%	1.030	48,33%	2.131	1,56%
246	2015	SUMBERADI	1.379	50,11%	1.373	49,89%	2.752	2,01%
247	2016	WONOSARI	2.870	50,05%	2.864	49,95%	5.734	4,19%
248	2017	ROWOREJO	1.584	50,64%	1.544	49,36%	3.128	2,28%
249	2018	TANAHSARI	1.978	51,47%	1.865	48,53%	3.843	2,81%
250	2019	BANDUNG	1.992	51,71%	1.860	48,29%	3.852	2,81%
251	2020	CANDIMULYO	1.138	51,40%	1.076	48,60%	2.214	1,62%
252	2021	KALIJIREK	1.128	51,20%	1.075	48,80%	2.203	1,61%
253	2022	CANDIWULAN	1.492	51,04%	1.431	48,96%	2.923	2,13%
254	2023	KAWEDUSAN	1.361	52,25%	1.244	47,75%	2.605	1,90%
255	2025	KUTOSARI	3.060	48,83%	3.206	51,17%	6.266	4,57%
256	2027	GEMEKSEKTI	3.705	51,45%	3.496	48,55%	7.201	5,26%
257	2028	KARANGSARI	3.380	50,52%	3.310	49,48%	6.690	4,88%
258	2029	JEMUR	1.713	49,88%	1.721	50,12%	3.434	2,51%
Jumlah			69.306	50,60%	67.667	49,40%	136.973	100,00%

Sumber : Data Konsolidasi Bersih (DKB) Kementerian Dalam Negeri Semester I 2024

Tabel 14. Jumlah Penduduk Per Desa Se-Kecamatan Pejagoan

Kode Wilayah/Kabupaten : 33.05 KEBUMEN								
Kode Wilayah/Kecamatan : 33.05.13 PEJAGOAN								
No	Desa/Kelurahan		Laki-laki		Perempuan		Jumlah Total	
	Kode	Nama	Jumlah	%(*)	Jumlah	%(**)	Desa/Kel	%(***)
259	2001	LOGEDE	1.928	50,62%	1.881	49,38%	3.809	6,57%
260	2002	KEWAYUHAN	3.844	50,29%	3.800	49,71%	7.644	13,18%
261	2003	KEDAWUNG	4.888	51,28%	4.644	48,72%	9.532	16,44%
262	2004	PEJAGOAN	3.227	49,73%	3.262	50,27%	6.489	11,19%
263	2005	KEBULUSAN	2.619	50,61%	2.556	49,39%	5.175	8,92%
264	2006	ADITIRTO	1.760	51,31%	1.670	48,69%	3.430	5,91%
265	2007	KARANGPOH	1.813	51,61%	1.700	48,39%	3.513	6,06%
266	2008	JEMUR	2.861	52,37%	2.602	47,63%	5.463	9,42%
267	2009	PRIGI	1.168	51,00%	1.122	49,00%	2.290	3,95%
268	2010	KEBAGORAN	1.028	51,04%	986	48,96%	2.014	3,47%
269	2011	PENGARINGAN	378	51,29%	359	48,71%	737	1,27%
270	2012	PENIRON	3.448	51,06%	3.305	48,94%	6.753	11,64%
271	2013	WATULAWANG	591	51,71%	552	48,29%	1.143	1,97%
Jumlah			29.553	50,96%	28.439	49,04%	57.992	100,00%

Sumber : Data Konsolidasi Bersih (DKB) Kementerian Dalam Negeri Semester I 2024

Tabel 15. Jumlah Penduduk Per Desa Se-Kecamatan Sruweng

Kode Wilayah/Kabupaten		: 33.05 KEBUMEN						
Kode Wilayah/Kecamatan		: 33.05.14 SRUWENG						
No	Desa/Kelurahan		Laki-laki		Perempuan		Jumlah Total	
	Kode	Nama	Jumlah	%(*)	Jumlah	%(**)	Desa/Kel	%(***)
272	2001	MENGANTI	1.089	50,96%	1.048	49,04%	2.137	3,31%
273	2002	TRIKARSO	2.138	51,17%	2.040	48,83%	4.178	6,46%
274	2003	SIDOARJO	1.602	49,78%	1.616	50,22%	3.218	4,98%
275	2004	GIWANGRETNO	2.195	49,69%	2.222	50,31%	4.417	6,83%
276	2005	JABRES	1.273	49,73%	1.287	50,27%	2.560	3,96%
277	2006	SRUWENG	1.702	49,26%	1.753	50,74%	3.455	5,34%
278	2007	KARANGGEDANG	1.245	49,80%	1.255	50,20%	2.500	3,87%
279	2008	PURWODESO	1.058	50,99%	1.017	49,01%	2.075	3,21%
280	2009	KLEPUSANGGAR	630	50,77%	611	49,23%	1.241	1,92%
281	2010	TANGGERAN	1.610	50,60%	1.572	49,40%	3.182	4,92%
282	2011	KARANGSARI	491	50,20%	487	49,80%	978	1,51%
283	2012	KARANGPULE	1.585	50,02%	1.584	49,98%	3.169	4,90%
284	2013	PAKURAN	1.685	51,53%	1.585	48,47%	3.270	5,06%
285	2014	PENGEMPON	2.238	51,05%	2.146	48,95%	4.384	6,78%
286	2015	KEJAWANG	1.383	51,17%	1.320	48,83%	2.703	4,18%
287	2016	KARANGJAMBU	703	49,13%	728	50,87%	1.431	2,21%
288	2017	SIDOAGUNG	3.550	50,61%	3.464	49,39%	7.014	10,85%
289	2018	PENUSUPAN	724	49,79%	730	50,21%	1.454	2,25%
290	2019	DONOSARI	1.328	50,53%	1.300	49,47%	2.628	4,07%
291	2020	PANDANSARI	3.596	50,58%	3.514	49,42%	7.110	11,00%
292	2021	CONDONGCAMPUR	782	50,68%	761	49,32%	1.543	2,39%
Jumlah			32.607	50,44%	32.040	49,56%	64.647	100,00%

Sumber : Data Konsolidasi Bersih (DKB) Kementerian Dalam Negeri Semester I 2024

Tabel 16. Jumlah Penduduk Per Desa Se-Kecamatan Adimulyo

Kode Wilayah/Kabupaten : 33.05 KEBUMEN								
Kode Wilayah/Kecamatan : 33.05.15 ADIMULYO								
No	Desa/Kelurahan		Laki-laki		Perempuan		Jumlah Total	
	Kode	Nama	Jumlah	%(*)	Jumlah	%(**)	Desa/Kel	%(***)
293	2001	SUGIHWARAS	980	52,02%	904	47,98%	1.884	4,80%
294	2002	TAMBAHARJO	949	51,35%	899	48,65%	1.848	4,71%
295	2003	TEPAKYANG	884	51,55%	831	48,45%	1.715	4,37%
296	2004	SIDOMULYO	751	48,83%	787	51,17%	1.538	3,92%
297	2005	WAJASARI	625	48,94%	652	51,06%	1.277	3,25%
298	2006	CANDIWULAN	1.001	49,26%	1.031	50,74%	2.032	5,17%
299	2007	ADIKARTO	1.003	49,56%	1.021	50,44%	2.024	5,15%
300	2008	ADIMULYO	1.150	49,53%	1.172	50,47%	2.322	5,91%
301	2009	TEMANGGAL	513	49,28%	528	50,72%	1.041	2,65%
302	2010	JOHO	571	52,58%	515	47,42%	1.086	2,77%
303	2011	ADILUHUR	887	52,02%	818	47,98%	1.705	4,34%
304	2012	TEGALSARI	902	50,70%	877	49,30%	1.779	4,53%
305	2013	SEKARTEJA	567	51,13%	542	48,87%	1.109	2,82%
306	2014	KEMUJAN	695	49,22%	717	50,78%	1.412	3,60%
307	2015	MANGUNHARJO	721	49,38%	739	50,62%	1.460	3,72%
308	2016	BANYUROTO	1.315	50,54%	1.287	49,46%	2.602	6,63%
309	2017	MELES	1.038	49,05%	1.078	50,95%	2.116	5,39%
310	2018	CARUBAN	945	48,94%	986	51,06%	1.931	4,92%
311	2019	BONJOK	693	50,33%	684	49,67%	1.377	3,51%
312	2020	ARJOMULYO	861	50,59%	841	49,41%	1.702	4,33%
313	2021	ARJOSARI	530	50,38%	522	49,62%	1.052	2,68%
314	2022	PEKUWON	746	48,22%	801	51,78%	1.547	3,94%
315	2023	SIDOMUKTI	1.302	48,06%	1.407	51,94%	2.709	6,90%
Jumlah			19.629	49,99%	19.639	50,01%	39.268	100,00%

Sumber : Data Konsolidasi Bersih (DKB) Kementerian Dalam Negeri Semester I 2024

Tabel 17. Jumlah Penduduk Per Desa Se-Kecamatan Kuwarasan

Kode Wilayah/Kabupaten : 33.05 KEBUMEN								
Kode Wilayah/Kecamatan : 33.05.16 KUWARASAN								
No	Desa/Kelurahan		Laki-laki		Perempuan		Jumlah Total	
	Kode	Nama	Jumlah	%(*)	Jumlah	%(**)	Desa/Kel	%(***)
316	2001	KAMULYAN	815	52,18%	747	47,82%	1.562	2,92%
317	2002	SIDOMUKTI	1.295	52,20%	1.186	47,80%	2.481	4,64%
318	2003	TAMBAKSARI	810	49,66%	821	50,34%	1.631	3,05%
319	2004	KALIPURWO	1.757	51,97%	1.624	48,03%	3.381	6,32%
320	2005	PURWODADI	1.097	50,67%	1.068	49,33%	2.165	4,05%
321	2006	PONDOKGEBANGSARI	999	51,20%	952	48,80%	1.951	3,65%
322	2007	KUWARASAN	1.404	50,61%	1.370	49,39%	2.774	5,19%
323	2008	HARJODOWO	826	52,05%	761	47,95%	1.587	2,97%
324	2009	LEMAHDUWUR	1.846	51,67%	1.727	48,33%	3.573	6,68%
325	2010	MADURESO	1.771	52,33%	1.613	47,67%	3.384	6,33%
326	2011	MANGLI	1.113	51,22%	1.060	48,78%	2.173	4,06%
327	2012	GANDUSARI	1.087	52,01%	1.003	47,99%	2.090	3,91%
328	2013	ORI	1.049	50,07%	1.046	49,93%	2.095	3,92%
329	2014	SERUT	693	48,84%	726	51,16%	1.419	2,65%
330	2015	BANJAREJO	1.605	49,72%	1.623	50,28%	3.228	6,04%
331	2016	GUMAWANG	1.167	51,09%	1.117	48,91%	2.284	4,27%
332	2017	WONoyoso	1.634	51,38%	1.546	48,62%	3.180	5,95%
333	2018	GUNUNGmuJIL	2.080	49,62%	2.112	50,38%	4.192	7,84%
334	2019	KUWARU	1.164	51,14%	1.112	48,86%	2.276	4,26%
335	2020	BENDUNGAN	1.096	50,28%	1.084	49,72%	2.180	4,08%
336	2021	JATIMulyo	764	50,46%	750	49,54%	1.514	2,83%
337	2022	SAWANGAN	1.171	50,06%	1.168	49,94%	2.339	4,38%
Jumlah			27.243	50,96%	26.216	49,04%	53.459	100,00%

Sumber : Data Konsolidasi Bersih (DKB) Kementerian Dalam Negeri Semester I 2024

Tabel 18. Jumlah Penduduk Per Desa Se-Kecamatan Rowokele

Kode Wilayah/Kabupaten : 33.05 KEBUMEN								
Kode Wilayah/Kecamatan : 33.05.17 ROWOKELE								
No	Desa/Kelurahan		Laki-laki		Perempuan		Jumlah Total	
	Kode	Nama	Jumlah	%(*)	Jumlah	%(**)	Desa/Kel	%(***)
338	2001	REDISARI	2.088	50,47%	2.049	49,53%	4.137	7,65%
339	2002	KALISARI	2.111	51,74%	1.969	48,26%	4.080	7,54%
340	2003	PRINGTUTUL	2.586	49,95%	2.591	50,05%	5.177	9,57%
341	2004	ROWOKELE	2.245	49,73%	2.269	50,27%	4.514	8,35%
342	2005	BUMIAGUNG	2.305	50,72%	2.240	49,28%	4.545	8,40%
343	2006	JATILUHUR	1.235	49,38%	1.266	50,62%	2.501	4,62%
344	2007	KRETEK	1.954	50,78%	1.894	49,22%	3.848	7,12%
345	2008	SUKOMULYO	3.388	51,09%	3.244	48,91%	6.632	12,26%
346	2009	GIYANTI	3.413	50,32%	3.369	49,68%	6.782	12,54%
347	2010	WONOHARJO	3.721	50,78%	3.606	49,22%	7.327	13,55%
348	2011	WAGIRPANDAN	2.305	50,78%	2.234	49,22%	4.539	8,39%
Jumlah			27.351	50,57%	26.731	49,43%	54.082	100,00%

Sumber : Data Konsolidasi Bersih (DKB) Kementerian Dalam Negeri Semester I 2024

Tabel 19. Jumlah Penduduk Per Desa Se-Kecamatan Sempor

Kode Wilayah/Kabupaten : 33.05 KEBUMEN								
Kode Wilayah/Kecamatan : 33.05.18 SEMPOR								
No	Desa/Kelurahan		Laki-laki		Perempuan		Jumlah Total	
	Kode	Nama	Jumlah	%(*)	Jumlah	%(**)	Desa/Kel	%(***)
349	2001	SIDOHARUM	2.525	51,28%	2.399	48,72%	4.924	6,72%
350	2002	SELOKERTO	2.573	49,93%	2.580	50,07%	5.153	7,03%
351	2003	KALIBEJI	2.647	51,56%	2.487	48,44%	5.134	7,00%
352	2004	JATINEGARA	2.801	50,16%	2.783	49,84%	5.584	7,62%
353	2005	BEJIRUYUNG	1.826	50,64%	1.780	49,36%	3.606	4,92%
354	2006	PEKUNCEN	1.452	49,19%	1.500	50,81%	2.952	4,03%
355	2007	KEDUNGJATI	1.594	51,50%	1.501	48,50%	3.095	4,22%
356	2008	SEMALI	1.553	51,51%	1.462	48,49%	3.015	4,11%
357	2009	BONOSARI	1.222	50,25%	1.210	49,75%	2.432	3,32%
358	2010	SEMPOR	2.286	50,27%	2.261	49,73%	4.547	6,20%
359	2011	TUNJUNGSETO	3.473	50,84%	3.358	49,16%	6.831	9,32%
360	2012	SAMPANG	4.288	51,83%	3.985	48,17%	8.273	11,28%
361	2013	DONOREJO	2.726	50,46%	2.676	49,54%	5.402	7,37%
362	2014	KEDUNGWRINGIN	1.800	50,59%	1.758	49,41%	3.558	4,85%
363	2015	KENTENG	2.356	50,48%	2.311	49,52%	4.667	6,37%
364	2016	SOMAGEDE	2.150	51,84%	1.997	48,16%	4.147	5,66%
Jumlah			37.272	50,83%	36.048	49,17%	73.320	100,00%

Sumber : Data Konsolidasi Bersih (DKB) Kementerian Dalam Negeri Semester I 2024

Tabel 20. Jumlah Penduduk Per Desa/Kelurahan Se-Kecamatan Gombong

Kode Wilayah/Kabupaten : 33.05 KEBUMEN								
Kode Wilayah/Kecamatan : 33.05.19 GOMBONG								
No	Desa/Kelurahan		Laki-laki		Perempuan		Jumlah Total	
	Kode	Nama	Jumlah	%(*)	Jumlah	%(**)	Desa/Kel	%(***)
365	1008	GOMBONG	2.377	48,46%	2.528	51,54%	4.905	9,64%
366	1009	WONOKRIYO	2.909	49,61%	2.955	50,39%	5.864	11,52%
367	2001	KALITENGAH	2.613	50,11%	2.602	49,89%	5.215	10,25%
368	2002	KEMUKUS	1.813	49,89%	1.821	50,11%	3.634	7,14%
369	2003	BANJARSARI	971	48,82%	1.018	51,18%	1.989	3,91%
370	2004	PANJANGSARI	1.051	49,16%	1.087	50,84%	2.138	4,20%
371	2005	PATEMON	1.518	51,08%	1.454	48,92%	2.972	5,84%
372	2006	KEDUNGPUJI	1.669	50,95%	1.607	49,05%	3.276	6,44%
373	2007	WERO	1.720	48,64%	1.816	51,36%	3.536	6,95%
374	2010	SEMONDO	1.867	50,69%	1.816	49,31%	3.683	7,24%
375	2011	SEMANDING	2.681	49,18%	2.770	50,82%	5.451	10,71%
376	2012	SIDAYU	1.272	50,76%	1.234	49,24%	2.506	4,93%
377	2013	WONOSIGRO	1.145	51,62%	1.073	48,38%	2.218	4,36%
378	2014	KLOPOGODO	1.762	50,41%	1.733	49,59%	3.495	6,87%
Jumlah			25.368	49,86%	25.514	50,14%	50.882	100,00%

Sumber : Data Konsolidasi Bersih (DKB) Kementerian Dalam Negeri Semester I 2024

Tabel 21. Jumlah Penduduk Per Desa/Kelurahan Se-Kecamatan Karanganyar

Kode Wilayah/Kabupaten : 33.05 KEBUMEN								
Kode Wilayah/Kecamatan : 33.05.20 KARANGANYAR								
No	Desa/Kelurahan		Laki-laki		Perempuan		Jumlah Total	
	Kode	Nama	Jumlah	%(*)	Jumlah	%(**)	Desa/Kel	%(***)
379	1002	PANJATAN	814	50,53%	797	49,47%	1.611	4,17%
380	1003	KARANGANYAR	2.010	50,39%	1.979	49,61%	3.989	10,33%
381	1004	JATILUHUR	1.388	50,84%	1.342	49,16%	2.730	7,07%
382	1007	PLARANGAN	2.548	49,40%	2.610	50,60%	5.158	13,36%
383	2001	SIDOMULYO	853	50,80%	826	49,20%	1.679	4,35%
384	2005	CANDI	1.737	50,06%	1.733	49,94%	3.470	8,99%
385	2006	GIRIPURNO	1.663	50,90%	1.604	49,10%	3.267	8,46%
386	2008	KARANGKEMIRI	1.026	51,10%	982	48,90%	2.008	5,20%
387	2009	WONOREJO	1.932	51,53%	1.817	48,47%	3.749	9,71%
388	2010	GRENGGENG	3.086	49,89%	3.099	50,11%	6.185	16,02%
389	2011	POHKUMBANG	2.441	51,36%	2.312	48,64%	4.753	12,31%
Jumlah			19.498	50,51%	19.101	49,49%	38.599	100,00%

Sumber : Data Konsolidasi Bersih (DKB) Kementerian Dalam Negeri Semester I 2024

Tabel 22. Jumlah Penduduk Per Desa Se-Kecamatan Karanggayam

Kode Wilayah/Kabupaten : 33.05 KEBUMEN								
Kode Wilayah/Kecamatan : 33.05.21 KARANGGAYAM								
No	Desa/Kelurahan		Laki-laki		Perempuan		Jumlah Total	
	Kode	Nama	Jumlah	%(*)	Jumlah	%(**)	Desa/Kel	%(***)
390	2001	KARANGGAYAM	3.133	50,68%	3.049	49,32%	6.182	9,82%
391	2002	KAJORAN	2.028	50,93%	1.954	49,07%	3.982	6,32%
392	2003	KARANGTENGAH	427	50,83%	413	49,17%	840	1,33%
393	2004	KARANGMOJO	856	51,47%	807	48,53%	1.663	2,64%
394	2005	PENIMBUN	1.374	50,79%	1.331	49,21%	2.705	4,30%
395	2006	KALIREJO	1.749	49,86%	1.759	50,14%	3.508	5,57%
396	2007	PAGEBANGAN	637	50,60%	622	49,40%	1.259	2,00%
397	2008	CLAPAR	1.210	50,80%	1.172	49,20%	2.382	3,78%
398	2009	LOGANDU	2.646	51,70%	2.472	48,30%	5.118	8,13%
399	2010	KEBAKALAN	1.710	50,92%	1.648	49,08%	3.358	5,33%
400	2011	KARANGREJO	986	50,18%	979	49,82%	1.965	3,12%
401	2012	WONOTIRTO	1.424	51,67%	1.332	48,33%	2.756	4,38%
402	2013	KALIBENING	1.802	50,29%	1.781	49,71%	3.583	5,69%
403	2014	GUNUNGSARI	2.432	52,24%	2.223	47,76%	4.655	7,39%
404	2015	GINANDONG	1.263	50,04%	1.261	49,96%	2.524	4,01%
405	2016	BINANGUN	765	52,58%	690	47,42%	1.455	2,31%
406	2017	GLONTOR	2.334	52,54%	2.108	47,46%	4.442	7,05%
407	2018	SELOGIRI	2.893	51,03%	2.776	48,97%	5.669	9,00%
408	2019	GIRITIRTO	2.512	50,96%	2.417	49,04%	4.929	7,83%
Jumlah			32.181	51,10%	30.794	48,90%	62.975	100,00%

Sumber : Data Konsolidasi Bersih (DKB) Kementerian Dalam Negeri Semester I 2024

Tabel 23. Jumlah Penduduk Per Desa Se-Kecamatan Sadang

Kode Wilayah/Kabupaten		: 33.05 KEBUMEN						
Kode Wilayah/Kecamatan		: 33.05.22 SADANG						
No	Desa/Kelurahan		Laki-laki		Perempuan		Jumlah Total	
	Kode	Nama	Jumlah	%(*)	Jumlah	%(**)	Desa/Kel	%(***)
409	2001	PUCANGAN	2.172	51,13%	2.076	48,87%	4.248	17,57%
410	2002	SEBORO	4.274	51,44%	4.034	48,56%	8.308	34,35%
411	2003	WONOSARI	1.463	51,62%	1.371	48,38%	2.834	11,72%
412	2004	SADANGKULON	1.784	51,56%	1.676	48,44%	3.460	14,31%
413	2005	CANGKRING	822	51,15%	785	48,85%	1.607	6,64%
414	2006	SADANGWETAN	887	50,89%	856	49,11%	1.743	7,21%
415	2007	KEDUNGGONG	1.033	52,07%	951	47,93%	1.984	8,20%
Jumlah			12.435	51,42%	11.749	48,58%	24.184	100,00%

Sumber : Data Konsolidasi Bersih (DKB) Kementerian Dalam Negeri Semester I 2024

Tabel 24. Jumlah Penduduk Per Desa Se-Kecamatan Bonorowo

Kode Wilayah/Kabupaten		: 33.05 KEBUMEN						
Kode Wilayah/Kecamatan		: 33.05.23 BONOROWO						
No	Desa/Kelurahan		Laki-laki		Perempuan		Jumlah Total	
	Kode	Nama	Jumlah	%(*)	Jumlah	%(**)	Desa/Kel	%(***)
416	2001	PATUKREJO	1.572	51,06%	1.507	48,94%	3.079	13,46%
417	2002	NGASINAN	1.340	51,68%	1.253	48,32%	2.593	11,34%
418	2003	PUJODADI	838	50,73%	814	49,27%	1.652	7,22%
419	2004	BALOREJO	676	50,19%	671	49,81%	1.347	5,89%
420	2005	ROWOSARI	540	50,51%	529	49,49%	1.069	4,67%
421	2006	TLOGOREJO	539	50,90%	520	49,10%	1.059	4,63%
422	2007	BONOROWO	886	51,54%	833	48,46%	1.719	7,52%
423	2008	SIRNOBOYO	1.264	50,36%	1.246	49,64%	2.510	10,98%
424	2009	BONJOKKIDUL	1.030	50,22%	1.021	49,78%	2.051	8,97%
425	2010	BONJOKLOR	1.704	51,95%	1.576	48,05%	3.280	14,34%
426	2011	MRENTUL	1.260	50,24%	1.248	49,76%	2.508	10,97%
Jumlah			11.649	50,94%	11.218	49,06%	22.867	100,00%

Sumber : Data Konsolidasi Bersih (DKB) Kementerian Dalam Negeri Semester I 2024

Tabel 25. Jumlah Penduduk Per Desa Se-Kecamatan Padureso

Kode Wilayah/Kabupaten		: 33.05 KEBUMEN						
Kode Wilayah/Kecamatan		: 33.05.24 PADURES0						
No	Desa/Kelurahan		Laki-laki		Perempuan		Jumlah Total	
	Kode	Nama	Jumlah	%(*)	Jumlah	%(**)	Desa/Kel	%(***)
427	2001	PEJENGKOLAN	616	51,08%	590	48,92%	1.206	6,87%
428	2002	BALINGASAL	1.373	49,28%	1.413	50,72%	2.786	15,87%
429	2003	MERDEN	1.228	51,53%	1.155	48,47%	2.383	13,57%
430	2004	KALIJERING	415	52,53%	375	47,47%	790	4,50%
431	2005	KALIGUBUG	686	52,21%	628	47,79%	1.314	7,48%
432	2006	SIDOTOTO	968	51,38%	916	48,62%	1.884	10,73%
433	2007	RAHAYU	1.028	52,96%	913	47,04%	1.941	11,05%
434	2008	SENDANGDALEM	1.572	49,61%	1.597	50,39%	3.169	18,05%
435	2009	PADURES0	1.043	50,00%	1.043	50,00%	2.086	11,88%
Jumlah			8.929	50,85%	8.630	49,15%	17.559	100,00%

Sumber : Data Konsolidasi Bersih (DKB) Kementerian Dalam Negeri Semester I 2024

Tabel 26. Jumlah Penduduk Per Desa Se-Kecamatan Poncowarno

Kode Wilayah/Kabupaten		: 33.05 KEBUMEN						
Kode Wilayah/Kecamatan		: 33.05.25 PONCOWARNO						
No	Desa/Kelurahan		Laki-laki		Perempuan		Jumlah Total	
	Kode	Nama	Jumlah	%(*)	Jumlah	%(**)	Desa/Kel	%(***)
436	2001	JATIPURUS	638	51,83%	593	48,17%	1.231	6,24%
437	2002	LEREPKEBUMEN	977	51,10%	935	48,90%	1.912	9,69%
438	2003	BLATER	815	50,97%	784	49,03%	1.599	8,10%
439	2004	PONCOWARNO	787	49,94%	789	50,06%	1.576	7,98%
440	2005	TEGALREJO	451	50,45%	443	49,55%	894	4,53%
441	2006	JEMBANGAN	1.089	50,86%	1.052	49,14%	2.141	10,85%
442	2007	KEDUNGOWO	253	49,90%	254	50,10%	507	2,57%
443	2008	KARANGTENGAH	1.043	50,02%	1.042	49,98%	2.085	10,56%
444	2009	TIRTOMOYO	1.422	51,52%	1.338	48,48%	2.760	13,98%
445	2010	SOKA	1.731	51,81%	1.610	48,19%	3.341	16,93%
446	2011	KEBAPANGAN	845	49,94%	847	50,06%	1.692	8,57%
Jumlah			10.051	50,92%	9.687	49,08%	19.738	100,00%

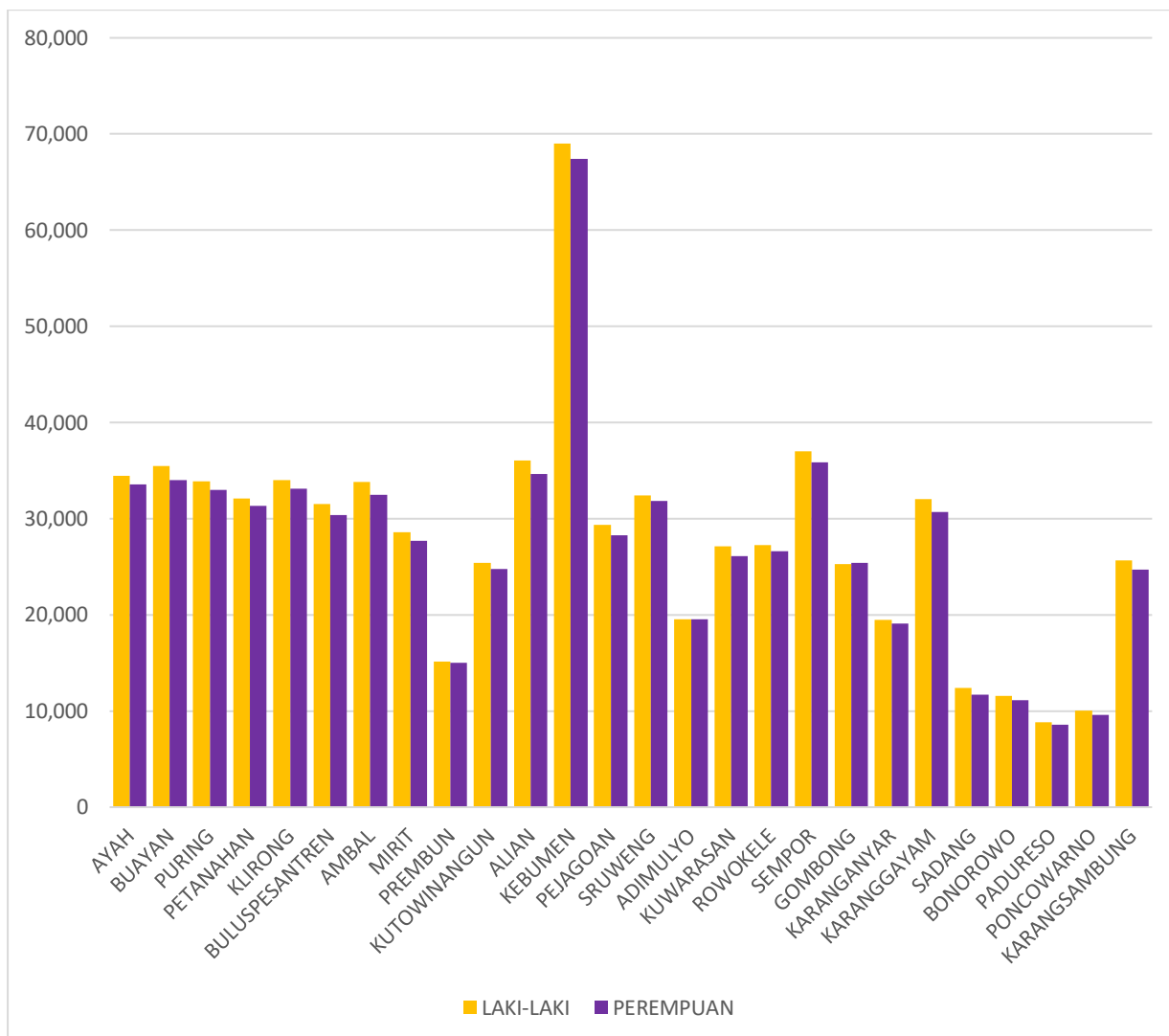
Sumber : Data Konsolidasi Bersih (DKB) Kementerian Dalam Negeri Semester I 2024

Tabel 27. Jumlah Penduduk Per Desa Se-Kecamatan Karangsembung

Kode Wilayah/Kabupaten : 33.05 KEBUMEN								
Kode Wilayah/Kecamatan : 33.05.26 KARANGSAMBUNG								
No	Desa/Kelurahan		Laki-laki		Perempuan		Jumlah Total	
	Kode	Nama	Jumlah	%(*)	Jumlah	%(**)	Desa/Kel	%(***)
447	2001	WIDORO	2.075	51,90%	1.923	48,10%	3.998	7,89%
448	2002	SELING	738	48,58%	781	51,42%	1.519	3,00%
449	2003	PENCIL	259	48,14%	279	51,86%	538	1,06%
450	2004	KEDUNGWARU	881	50,31%	870	49,69%	1.751	3,46%
451	2005	KALIGENDING	2.484	50,85%	2.401	49,15%	4.885	9,64%
452	2006	PLUMBON	3.249	51,04%	3.116	48,96%	6.365	12,56%
453	2007	PUJOTIRTO	2.945	51,36%	2.789	48,64%	5.734	11,31%
454	2008	WADASMALANG	3.770	50,31%	3.723	49,69%	7.493	14,78%
455	2009	TLEPOK	1.045	51,63%	979	48,37%	2.024	3,99%
456	2010	KALISANA	1.682	51,93%	1.557	48,07%	3.239	6,39%
457	2011	LANGSE	1.893	51,96%	1.750	48,04%	3.643	7,19%
458	2012	BANIORO	1.108	50,25%	1.097	49,75%	2.205	4,35%
459	2013	KARANGSAMBUNG	2.634	50,82%	2.549	49,18%	5.183	10,23%
460	2014	TOTOGAN	1.058	50,31%	1.045	49,69%	2.103	4,15%
Jumlah			25.821	50,95%	24.859	49,05%	50.680	100,00%

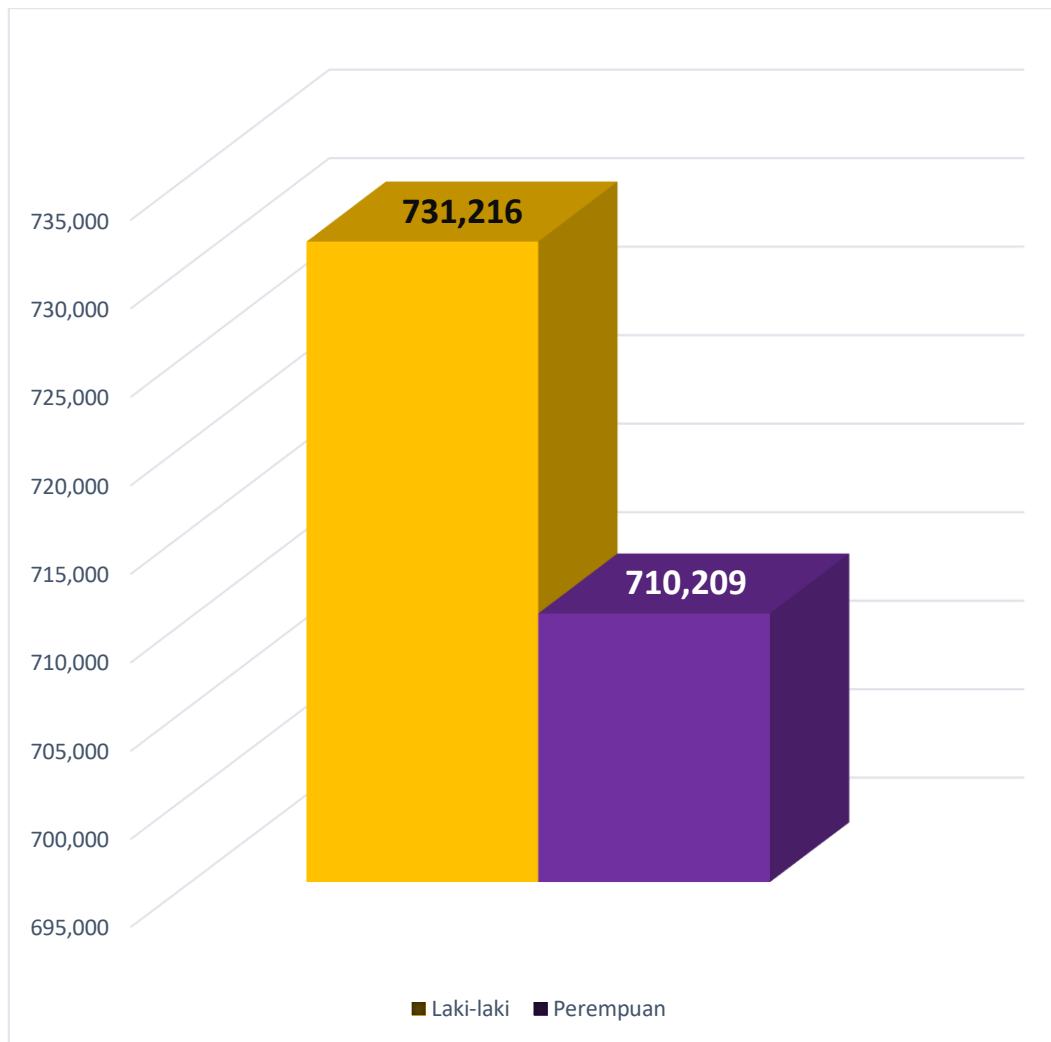
Sumber : Data Konsolidasi Bersih (DKB) Kementerian Dalam Negeri Semester I 2024

**Grafik 1. Jumlah Penduduk Berdasarkan Jenis Kelamin
Per Kecamatan Se-Kabupaten Kebumen**



Sumber : Data Konsolidasi Bersih (DKB) Kementerian Dalam Negeri Semester I 2024

Grafik 2. Jumlah Penduduk Berdasarkan Jenis Kelamin Kabupaten Kebumen



Sumber : Data Konsolidasi Bersih (DKB) Kementerian Dalam Negeri Semester I 2024

**Tabel 28. Jumlah Kepala Keluarga Per Kecamatan
Se-Kabupaten Kebumen**

No	Kecamatan		Laki-laki	Perempuan	Jumlah
	Kode	Nama			
1	33.05.01	AYAH	19.365	3.637	23.002
2	33.05.02	BUAYAN	19.418	4.186	23.604
3	33.05.03	PURING	18.891	3.920	22.811
4	33.05.04	PETANAHAH	17.502	3.930	21.432
5	33.05.05	KLIRONG	18.273	4.085	22.358
6	33.05.06	BULUSPESANTREN	17.059	3.412	20.471
7	33.05.07	AMBAL	17.989	3.581	21.570
8	33.05.08	MIRIT	15.457	3.326	18.783
9	33.05.09	PREMBUN	8.199	2.244	10.443
10	33.05.10	KUTOWINANGUN	13.466	3.251	16.717
11	33.05.11	ALIAN	18.355	3.836	22.191
12	33.05.12	KEBUMEN	35.336	8.753	44.089
13	33.05.13	PEJAGOAN	15.182	3.213	18.395
14	33.05.14	SRUWENG	17.064	4.155	21.219
15	33.05.15	ADIMULYO	10.910	2.878	13.788
16	33.05.16	KUWARASAN	14.618	3.287	17.905
17	33.05.17	ROWOKELE	14.668	3.251	17.919
18	33.05.18	SEMPOR	19.455	4.353	23.808
19	33.05.19	GOMBONG	13.728	4.419	18.147
20	33.05.20	KARANGANYAR	10.431	2.873	13.304
21	33.05.21	KARANGGAYAM	17.254	2.855	20.109
22	33.05.22	SADANG	6.862	1.117	7.979
23	33.05.23	BONOROWO	6.274	1.481	7.755
24	33.05.24	PADURESO	4.902	883	5.785
25	33.05.25	PONCOWARNO	5.215	918	6.133
26	33.05.26	KARANGSAMBUNG	13.596	2.799	16.395
Jumlah			389.469	86.643	476.112

Sumber : Data Konsolidasi Bersih (DKB) Kementerian Dalam Negeri Semester I 2024

Jumlah kepala keluarga di Kabupaten Kebumen berdasarkan data yang sudah terkonsolidasi bersih oleh Kementerian Dalam Negeri sampai dengan 30 Juni 2024 adalah 476.112 kepala keluarga yang terdiri dari 389.469 kepala keluarga laki-laki dan 86.643 kepala keluarga perempuan.

Tabel 29. Jumlah Kepala Keluarga Per Desa Se-Kecamatan Ayah

Kode Wilayah/Kabupaten			: 33.05 KEBUMEN		
Kode Wilayah/Kecamatan			: 33.05.01 AYAH		
No	Desa/Kelurahan		Laki-laki	Perempuan	Jumlah Total
	Kode	Nama			
1	2001	ARGOPENI	1.122	157	1.279
2	2002	KARANGDUWUR	1.566	219	1.785
3	2003	SRATI	1.147	164	1.311
4	2004	PASIR	893	106	999
5	2005	JINTUNG	776	97	873
6	2006	BANJARARJO	702	90	792
7	2007	ARGOSARI	1.314	231	1.545
8	2008	WATUKELIR	861	137	998
9	2009	KALIBANGKANG	1.066	191	1.257
10	2010	TLOGOSARI	820	158	978
11	2011	KALIPOH	969	190	1.159
12	2012	AYAH	569	123	692
13	2013	CANDIRENGGO	1.720	363	2.083
14	2014	MANGUNWENI	970	233	1.203
15	2015	JATIJJAR	2.136	544	2.680
16	2016	DEMANGSARI	1.574	370	1.944
17	2017	BULUREJO	787	176	963
18	2018	KEDUNGWERU	373	88	461
Jumlah			19.365	3.637	23.002

Sumber : Data Konsolidasi Bersih (DKB) Kementerian Dalam Negeri Semester I 2024

Tabel 30. Jumlah Kepala Keluarga Per Per Desa Se-Kecamatan Buayan

Kode Wilayah/Kabupaten		: 33.05 KEBUMEN			
Kode Wilayah/Kecamatan		: 33.05.02 BUAYAN			
No	Desa/Kelurahan		Laki-laki	Perempuan	Jumlah Total
	Kode	Nama			
19	2001	KARANGBOLONG	769	117	886
20	2002	JLADRI	1.137	228	1.365
21	2003	ADIWARNO	737	176	913
22	2004	RANGKAH	510	110	620
23	2005	WONODADI	598	114	712
24	2006	GEBLUG	430	97	527
25	2007	ROGODADI	571	133	704
26	2008	PAKURAN	617	126	743
27	2009	BUAYAN	738	196	934
28	2010	SIKAYU	1.838	379	2.217
29	2011	KARANGSARI	533	126	659
30	2012	ROGODONO	995	246	1.241
31	2013	BANYUMUDAL	1.548	334	1.882
32	2014	TUGU	1.383	325	1.708
33	2015	NOGORAJI	1.708	330	2.038
34	2016	MERGOSONO	886	180	1.066
35	2017	SEMAMPIR	410	77	487
36	2018	JOGOMULYO	1.235	227	1.462
37	2019	PURBOWANGI	1.773	405	2.178
38	2020	JATIROTO	1.002	260	1.262
Jumlah			19.418	4.186	23.604

Sumber : Data Konsolidasi Bersih (DKB) Kementerian Dalam Negeri Semester I 2024

Tabel 31. Jumlah Kepala Keluarga Per Desa Se-Kecamatan Puring

Kode Wilayah/Kabupaten		: 33.05 KEBUMEN			
Kode Wilayah/Kecamatan		: 33.05.03 PURING			
No	Desa/Kelurahan		Laki-laki	Perempuan	Jumlah Total
	Kode	Nama			
39	2001	TAMBAKMULYO	1.879	310	2.189
40	2002	SUROREJAN	1.374	250	1.624
41	2003	WALUYOREJO	1.205	247	1.452
42	2004	SIDOHARJO	806	136	942
43	2005	PULIHARJO	805	203	1.008
44	2006	PURWOSARI	1.083	249	1.332
45	2007	ARJOWINANGUN	474	105	579
46	2008	KRANDEGAN	896	190	1.086
47	2009	KALENG	891	236	1.127
48	2010	TUKINGGEDONG	596	132	728
49	2011	PURWOHARJO	446	114	560
50	2012	BANJAREJO	1.312	275	1.587
51	2013	WETONKULON	527	105	632
52	2014	PESURUHAN	200	36	236
53	2015	WETONWETAN	586	103	689
54	2016	KEDALEMANKULON	621	116	737
55	2017	KEDALEMANWETAN	792	153	945
56	2018	SRUSUHJURUTENGAH	392	112	504
57	2019	SITIADI	1.118	275	1.393
58	2020	BUMIREJO	843	140	983
59	2021	MADUREJO	708	178	886
60	2022	SIDOBUNDER	705	123	828
61	2023	SIDODADI	632	132	764
Jumlah			18.891	3.920	22.811

Sumber : Data Konsolidasi Bersih (DKB) Kementerian Dalam Negeri Semester I 2024

Tabel 32. Jumlah Kepala Keluarga Per Desa Se-Kecamatan Petanahan

Kode Wilayah/Kabupaten		: 33.05 KEBUMEN			
Kode Wilayah/Kecamatan		: 33.05.04 PETANAHAN			
No	Desa/Kelurahan		Laki-laki	Perempuan	Jumlah Total
	Kode	Nama			
62	2001	KARANGREJO	1.441	290	1.731
63	2002	KARANGGADUNG	807	183	990
64	2003	TEGALRETNO	687	138	825
65	2004	AMPELSARI	553	116	669
66	2005	MUNGGU	966	195	1.161
67	2006	KEWANGUNAN	944	229	1.173
68	2007	KARANGDUWUR	1.328	310	1.638
69	2008	PETANAHAN	1.076	314	1.390
70	2009	KEBONSARI	397	89	486
71	2010	GROGOLPENATUS	842	217	1.059
72	2011	GROGOLBENINGSARI	1.118	220	1.338
73	2012	JOGOMERTAN	1.116	232	1.348
74	2013	TANJUNGSARI	1.201	244	1.445
75	2014	SIDOMULYO	647	163	810
76	2015	GRUJUGAN	524	109	633
77	2016	KRITIG	797	169	966
78	2017	NAMPUDADI	654	142	796
79	2018	TRESNOREJO	342	93	435
80	2019	PODOURIP	421	111	532
81	2020	JATIMULYO	803	193	996
82	2021	BANJARWINANGUN	838	173	1.011
Jumlah			17.502	3.930	21.432

Sumber : Data Konsolidasi Bersih (DKB) Kementerian Dalam Negeri Semester I 2024

Tabel 33. Jumlah Kepala Keluarga Per Desa Se-Kecamatan Klirong

Kode Wilayah/Kabupaten		: 33.05 KEBUMEN			
Kode Wilayah/Kecamatan		: 33.05.05 KLIRONG			
No	Desa/Kelurahan		Laki-laki	Perempuan	Jumlah Total
	Kode	Nama			
83	2001	JOGOSIMO	1.044	223	1.267
84	2002	TANGGULANGIN	1.072	204	1.276
85	2003	PANDANLOR	843	131	974
86	2004	TAMBAKPROGATEN	788	175	963
87	2005	GEBANGSARI	644	133	777
88	2006	KLEGENREJO	1.005	242	1.247
89	2007	BENDOGARAP	486	122	608
90	2008	KEDUNGSARI	843	210	1.053
91	2009	JERUKAGUNG	743	194	937
92	2010	KLEGENWONOSARI	618	180	798
93	2011	KLIRONG	511	118	629
94	2012	KALIWUNGU	488	121	609
95	2013	JATIMALANG	604	141	745
96	2014	KARANGGLONGGONG	194	59	253
97	2015	RANTEREJO	513	97	610
98	2016	WOTBUWONO	784	176	960
99	2017	TAMBAKAGUNG	667	179	846
100	2018	SITIREJO	413	103	516
101	2019	GADUNGREJO	549	111	660
102	2020	DOROWATI	951	213	1.164
103	2021	BUMIHARJO	980	230	1.210
104	2022	KEBADONGAN	895	159	1.054
105	2023	PODOLUHUR	1.235	278	1.513
106	2024	KEDUNGWINANGUN	1.403	286	1.689
Jumlah			18.273	4.085	22.358

Sumber : Data Konsolidasi Bersih (DKB) Kementerian Dalam Negeri Semester I 2024

Tabel 34. Jumlah Kepala Keluarga Per Desa Se-Kecamatan Buluspesantren

Kode Wilayah/Kabupaten		: 33.05 KEBUMEN			
Kode Wilayah/Kecamatan		: 33.05.06 BULUSPESANTREN			
No	Desa/Kelurahan		Laki-laki	Perempuan	Jumlah Total
	Kode	Nama			
107	2001	AYAMPUTIH	1.407	230	1.637
108	2002	SETROJENAR	892	156	1.048
109	2003	BRECONG	1.357	216	1.573
110	2004	BANJURPASAR	981	180	1.161
111	2005	INDROSARI	332	91	423
112	2006	BULUSPESANTREN	443	91	534
113	2007	BANJURMUKADAN	385	80	465
114	2008	WALUYO	1.259	224	1.483
115	2009	BOCOR	1.156	204	1.360
116	2010	MADURETNO	687	149	836
117	2011	AMBALKUMOLO	644	126	770
118	2012	RANTEWRINGIN	957	206	1.163
119	2013	TAMBAKREJO	483	103	586
120	2014	SANGUBANYU	929	182	1.111
121	2015	ARJOWINANGUN	306	43	349
122	2016	AMPIH	676	185	861
123	2017	JOGOPATEN	776	182	958
124	2018	KLOPOSAWIT	1.117	295	1.412
125	2019	SIDOMORO	1.191	254	1.445
126	2020	TANJUNGREJO	558	87	645
127	2021	TANJUNGSARI	523	128	651
Jumlah			17.059	3.412	20.471

Sumber : Data Konsolidasi Bersih (DKB) Kementerian Dalam Negeri Semester I 2024

Tabel 35. Jumlah Kepala Keluarga Per Desa Se-Kecamatan Ambal

Kode Wilayah/Kabupaten		: 33.05 KEBUMEN			
Kode Wilayah/Kecamatan		: 33.05.07 AMBAL			
No	Desa/Kelurahan		Laki-laki	Perempuan	Jumlah Total
	Kode	Nama			
128	2001	ENTAK	627	78	705
129	2002	PLEMPUKANKEMBARAN	325	75	400
130	2003	KENOYOJAYAN	486	63	549
131	2004	AMBALRESMI	1.182	267	1.449
132	2005	KAIBONPETANGKURAN	603	78	681
133	2006	KAIBON	637	102	739
134	2007	SUMBERJATI	590	101	691
135	2008	BLENGORWETAN	535	109	644
136	2009	BLENGORKULON	650	117	767
137	2010	BENERWETAN	450	88	538
138	2011	BENERKULON	849	128	977
139	2012	AMBALKLIWONAN	596	122	718
140	2013	PASARSENEN	508	80	588
141	2014	PUCANGAN	428	76	504
142	2015	AMBALKEBREK	405	63	468
143	2016	GONDANGLEGI	722	115	837
144	2017	BANJARSARI	258	79	337
145	2018	LAJER	504	126	630
146	2019	SINGOSARI	538	97	635
147	2020	SIDOLUHUR	1.101	210	1.311
148	2021	SINUNGREJO	573	144	717
149	2022	AMBARWINANGUN	487	148	635
150	2023	PENEKET	464	98	562
151	2024	SIDOREJO	315	82	397
152	2025	SIDOMULYO	465	100	565
153	2026	SIDOMUKTI	643	160	803
154	2027	PRASUTAN	351	79	430
155	2028	KRADENAN	327	68	395
156	2029	PAGEDANGAN	731	131	862
157	2030	SUROBAYAN	608	131	739
158	2031	DUKUHREJOSARI	547	139	686
159	2032	KEMBANGSAWIT	484	127	611
Jumlah			17.989	3.581	21.570

Sumber : Data Konsolidasi Bersih (DKB) Kementerian Dalam Negeri Semester I 2024

Tabel 36. Jumlah Kepala Keluarga Per Desa Se-Kecamatan Mirit

Kode Wilayah/Kabupaten		: 33.05 KEBUMEN			
Kode Wilayah/Kecamatan		: 33.05.08 MIRIT			
No	Desa/Kelurahan		Laki-laki	Perempuan	Jumlah Total
	Kode	Nama			
160	2001	MIRITPETIKUSAN	512	98	610
161	2002	TLOGODEPOK	912	188	1.100
162	2003	MIRIT	581	132	713
163	2004	TLOGOPRAGOTO	602	127	729
164	2005	LEMBUPURWO	1.317	227	1.544
165	2006	WIROMARTAN	659	124	783
166	2007	ROWO	583	129	712
167	2008	SINGOYUDAN	474	114	588
168	2009	WERGONAYAN	770	125	895
169	2010	SELOTUMPENG	947	137	1.084
170	2011	SITIBENTAR	632	151	783
171	2012	KARANGGEDE	479	93	572
172	2013	KERTODESO	997	262	1.259
173	2014	PATUKREJOMULYO	402	67	469
174	2015	PATUKGAWEMULYO	622	122	744
175	2016	MANGUNRANAN	645	161	806
176	2017	PEKUTAN	616	148	764
177	2018	WIROGATEN	949	173	1.122
178	2019	WINONG	479	126	605
179	2020	NGABEAN	1.130	277	1.407
180	2021	SARWOGADUNG	825	246	1.071
181	2022	KRUBUNGAN	324	99	423
Jumlah			15.457	3.326	18.783

Sumber : Data Konsolidasi Bersih (DKB) Kementerian Dalam Negeri Semester I 2024

Tabel 37. Jumlah Kepala Keluarga Per Desa Se-Kecamatan Prembun

Kode Wilayah/Kabupaten		: 33.05 KEBUMEN			
Kode Wilayah/Kecamatan		: 33.05.09 PREMBUN			
No	Desa/Kelurahan		Laki-laki	Perempuan	Jumlah Total
	Kode	Nama			
182	2001	TERSOBO	764	235	999
183	2002	PREMBUN	1.092	355	1.447
184	2003	KABEKELAN	602	238	840
185	2004	TUNGGALROSO	719	184	903
186	2005	KEDUNGGWARU	374	80	454
187	2006	BAGUNG	590	189	779
188	2007	SIDOGEDA	1.017	224	1.241
189	2008	SEMBIRKADIPATEN	428	106	534
190	2009	KEDUNGBULUS	317	78	395
191	2010	MULYOSRI	560	117	677
192	2011	PESUNINGAN	635	170	805
193	2012	PECARIKAN	287	57	344
194	2013	KABUARAN	814	211	1.025
Jumlah			8.199	2.244	10.443

Sumber : Data Konsolidasi Bersih (DKB) Kementerian Dalam Negeri Semester I 2024

Tabel 38. Jumlah Kepala Keluarga Per Desa Se-Kecamatan Kutowinangun

Kode Wilayah/Kabupaten		: 33.05 KEBUMEN			
Kode Wilayah/Kecamatan		: 33.05.10 KUTOWINANGUN			
No	Desa/Kelurahan		Laki-laki	Perempuan	Jumlah Total
	Kode	Nama			
195	2001	PEKUNDEN	514	124	638
196	2002	TANJUNGMERU	527	137	664
197	2003	KUWARISAN	982	294	1.276
198	2004	KUTOWINANGUN	1.173	414	1.587
199	2005	LUNDONG	674	142	816
200	2006	MEKARSARI	904	226	1.130
201	2007	BABADSARI	1.007	240	1.247
202	2008	UNGARAN	697	201	898
203	2009	MRINEN	393	119	512
204	2010	PEJAGATAN	733	167	900
205	2011	TRIWARNO	867	181	1.048
206	2012	KOROWELANG	527	121	648
207	2013	JLEGIWINANGUN	779	214	993
208	2014	LUMBU	753	120	873
209	2015	TANJUNGSARI	832	153	985
210	2016	KALIPUTIH	487	101	588
211	2017	TANJUNGSETO	495	138	633
212	2018	PESALAKAN	335	43	378
213	2019	KARANGSARI	787	116	903
Jumlah			13.466	3.251	16.717

Sumber : Data Konsolidasi Bersih (DKB) Kementerian Dalam Negeri Semester I 2024

Tabel 39. Jumlah Kepala Keluarga Per Desa Se-Kecamatan Alian

Kode Wilayah/Kabupaten		: 33.05 KEBUMEN			
Kode Wilayah/Kecamatan		: 33.05.11 ALIAN			
No	Desa/Kelurahan		Laki-laki	Perempuan	Jumlah Total
	Kode	Nama			
214	2001	BOJONGSARI	1.579	321	1.900
215	2002	SUROTRUNAN	1.167	222	1.389
216	2003	KAMBANGSARI	409	136	545
217	2004	JATIMULYO	1.105	228	1.333
218	2005	TANUHARJO	806	142	948
219	2006	KARANGTANJUNG	845	179	1.024
220	2007	KEMANGGUAN	1.322	213	1.535
221	2008	KALIJAYA	947	197	1.144
222	2009	KARANGKEMBANG	969	221	1.190
223	2010	SELILING	1.648	345	1.993
224	2011	TLOGOWULUNG	470	113	583
225	2012	KALIPUTIH	855	174	1.029
226	2013	WONOKROMO	1.778	311	2.089
227	2014	SAWANGAN	1.119	256	1.375
228	2015	KALIRANCANG	1.235	290	1.525
229	2016	KRAKAL	2.101	488	2.589
Jumlah			18.355	3.836	22.191

Sumber : Data Konsolidasi Bersih (DKB) Kementerian Dalam Negeri Semester I 2024

Tabel 40. Jumlah Kepala Keluarga Per Desa Se-Kecamatan Kebumen

Kode Wilayah/Kabupaten		: 33.05 KEBUMEN			
Kode Wilayah/Kecamatan		: 33.05.12 KEBUMEN			
No	Desa/Kelurahan		Laki-laki	Perempuan	Jumlah Total
	Kode	Nama			
230	1010	SELANG	1.127	280	1.407
231	1012	TAMANWINANGUN	2.682	646	3.328
232	1013	PANJER	2.786	830	3.616
233	1024	KEBUMEN	1.870	758	2.628
234	1026	BUMIREJO	2.225	605	2.830
235	2001	MUKTISARI	1.368	274	1.642
236	2002	MURTIREJO	867	147	1.014
237	2003	DEPOKREJO	958	241	1.199
238	2004	MENGGOWO	566	147	713
239	2005	GESIKAN	744	148	892
240	2006	KALIBAGOR	1.177	245	1.422
241	2007	ARGOPENI	891	198	1.089
242	2008	JATISARI	1.738	405	2.143
243	2009	KALIREJO	1.183	314	1.497
244	2011	ADIKARSO	1.103	258	1.361
245	2014	KEMBARAN	549	134	683
246	2015	SUMBERADI	703	150	853
247	2016	WONOSARI	1.493	382	1.875
248	2017	ROWOREJO	802	156	958
249	2018	TANAHSARI	963	169	1.132
250	2019	BANDUNG	938	201	1.139
251	2020	CANDIMULYO	566	104	670
252	2021	KALIJIREK	564	131	695
253	2022	CANDIWULAN	757	163	920
254	2023	KAWEDUSAN	659	163	822
255	2025	KUTOSARI	1.603	506	2.109
256	2027	GEMEKSEKTI	1.853	405	2.258
257	2028	KARANGSARI	1.734	391	2.125
258	2029	JEMUR	867	202	1.069
Jumlah			35.336	8.753	44.089

Sumber : Data Konsolidasi Bersih (DKB) Kementerian Dalam Negeri Semester I 2024

Tabel 41. Jumlah Kepala Keluarga Per Desa Se-Kecamatan Pejagoan

Kode Wilayah/Kabupaten		: 33.05 KEBUMEN			
Kode Wilayah/Kecamatan		: 33.05.13 PEJAGOAN			
No	Desa/Kelurahan		Laki-laki	Perempuan	Jumlah Total
	Kode	Nama			
259	2001	LOGEDE	1.016	215	1.231
260	2002	KEWAYUHAN	1.966	446	2.412
261	2003	KEDAWUNG	2.464	664	3.128
262	2004	PEJAGOAN	1.677	439	2.116
263	2005	KEBULUSAN	1.338	267	1.605
264	2006	ADITIRTO	911	141	1.052
265	2007	KARANGPOH	920	181	1.101
266	2008	JEMUR	1.396	240	1.636
267	2009	PRIGI	592	120	712
268	2010	KEBAGORAN	591	103	694
269	2011	PENGARINGAN	211	30	241
270	2012	PENIRON	1.783	330	2.113
271	2013	WATULAWANG	317	37	354
Jumlah			15.182	3.213	18.395

Sumber : Data Konsolidasi Bersih (DKB) Kementerian Dalam Negeri Semester I 2024

Tabel 42. Jumlah Kepala Keluarga Per Desa Se-Kecamatan Sruweng

Kode Wilayah/Kabupaten		: 33.05 KEBUMEN			
Kode Wilayah/Kecamatan		: 33.05.14 SRUWENG			
No	Desa/Kelurahan		Laki-laki	Perempuan	Jumlah Total
	Kode	Nama			
272	2001	MENGANTI	581	163	744
273	2002	TRIKARSO	1.136	254	1.390
274	2003	SIDOARJO	881	263	1.144
275	2004	GIWANGRETNO	1.180	262	1.442
276	2005	JABRES	668	171	839
277	2006	SRUWENG	907	280	1.187
278	2007	KARANGGEDANG	688	195	883
279	2008	PURWODESO	578	148	726
280	2009	KLEPUSANGGAR	316	111	427
281	2010	TANGGERAN	834	201	1.035
282	2011	KARANGSARI	255	79	334
283	2012	KARANGPULE	808	190	998
284	2013	PAKURAN	814	172	986
285	2014	PENGEMPON	1.113	194	1.307
286	2015	KEJAWANG	713	186	899
287	2016	KARANGJAMBU	353	147	500
288	2017	SIDOAGUNG	1.851	495	2.346
289	2018	PENUSUPAN	392	77	469
290	2019	DONOSARI	673	182	855
291	2020	PANDANSARI	1.897	330	2.227
292	2021	CONDONGCAMPUR	426	55	481
Jumlah			17.064	4.155	21.219

Sumber : Data Konsolidasi Bersih (DKB) Kementerian Dalam Negeri Semester I 2024

Tabel 43. Jumlah Kepala Keluarga Per Desa Se-Kecamatan Adimulyo

Kode Wilayah/Kabupaten		: 33.05 KEBUMEN			
Kode Wilayah/Kecamatan		: 33.05.15 ADIMULYO			
No	Desa/Kelurahan		Laki-laki	Perempuan	Jumlah Total
	Kode	Nama			
293	2001	SUGIHWARAS	521	137	658
294	2002	TAMBAHARJO	517	110	627
295	2003	TEPAKYANG	496	103	599
296	2004	SIDOMULYO	443	100	543
297	2005	WAJASARI	365	98	463
298	2006	CANDIWULAN	563	153	716
299	2007	ADIKARTO	558	166	724
300	2008	ADIMULYO	634	155	789
301	2009	TEMANGGAL	291	77	368
302	2010	JOHO	318	64	382
303	2011	ADILUHUR	470	115	585
304	2012	TEGALSARI	504	110	614
305	2013	SEKARTEJA	309	87	396
306	2014	KEMUJAN	385	94	479
307	2015	MANGUNHARJO	417	135	552
308	2016	BANYUROTO	735	178	913
309	2017	MELES	555	173	728
310	2018	CARUBAN	534	166	700
311	2019	BONJOK	378	102	480
312	2020	ARJOMULYO	453	100	553
313	2021	ARJOSARI	299	66	365
314	2022	PEKUWON	416	144	560
315	2023	SIDOMUKTI	749	245	994
Jumlah			10.910	2.878	13.788

Sumber : Data Konsolidasi Bersih (DKB) Kementerian Dalam Negeri Semester I 2024

Tabel 44. Jumlah Kepala Keluarga Per Desa Se-Kecamatan Kuwarasan

Kode Wilayah/Kabupaten		: 33.05 KEBUMEN			
Kode Wilayah/Kecamatan		: 33.05.16 KUWARASAN			
No	Desa/Kelurahan		Laki-laki	Perempuan	Jumlah Total
	Kode	Nama			
316	2001	KAMULYAN	437	112	549
317	2002	SIDOMUKTI	694	106	800
318	2003	TAMBAKSARI	441	121	562
319	2004	KALIPURWO	939	187	1.126
320	2005	PURWODADI	599	155	754
321	2006	PONDOKGEBANGSARI	536	121	657
322	2007	KUWARASAN	719	151	870
323	2008	HARJODOWO	444	89	533
324	2009	LEMAHDUWUR	929	210	1.139
325	2010	MADURESO	884	183	1.067
326	2011	MANGLI	576	112	688
327	2012	GANDUSARI	548	98	646
328	2013	ORI	588	136	724
329	2014	SERUT	408	102	510
330	2015	BANJAREJO	909	234	1.143
331	2016	GUMAWANG	651	133	784
332	2017	WONoyoso	897	160	1.057
333	2018	GUNUNGmuJIL	1.160	239	1.399
334	2019	KUWARU	628	157	785
335	2020	BENDUNGAN	597	145	742
336	2021	JATIMulyo	408	137	545
337	2022	SAWANGAN	626	199	825
Jumlah			14.618	3.287	17.905

Sumber : Data Konsolidasi Bersih (DKB) Kementerian Dalam Negeri Semester I 2024

Tabel 45. Jumlah Kepala Keluarga Per Desa Se-Kecamatan Rowokele

Kode Wilayah/Kabupaten		: 33.05 KEBUMEN			
Kode Wilayah/Kecamatan		: 33.05.17 ROWOKELE			
No	Desa/Kelurahan		Laki-laki	Perempuan	Jumlah Total
	Kode	Nama			
338	2001	REDISARI	1.165	296	1.461
339	2002	KALISARI	1.151	217	1.368
340	2003	PRINGTUTUL	1.435	365	1.800
341	2004	ROWOKELE	1.198	337	1.535
342	2005	BUMIAGUNG	1.170	338	1.508
343	2006	JATILUHUR	651	188	839
344	2007	KRETEK	1.032	243	1.275
345	2008	SUKOMULYO	1.767	388	2.155
346	2009	GIYANTI	1.877	336	2.213
347	2010	WONOHARJO	1.971	308	2.279
348	2011	WAGIRPANDAN	1.251	235	1.486
Jumlah			14.668	3.251	17.919

Sumber : Data Konsolidasi Bersih (DKB) Kementerian Dalam Negeri Semester I 2024

Tabel 46. Jumlah Kepala Keluarga Per Desa Se-Kecamatan Sempor

Kode Wilayah/Kabupaten		: 33.05 KEBUMEN			
Kode Wilayah/Kecamatan		: 33.05.18 SEMPOR			
No	Desa/Kelurahan		Laki-laki	Perempuan	Jumlah Total
	Kode	Nama			
349	2001	SIDOHARUM	1.259	259	1.518
350	2002	SELOKERTO	1.332	405	1.737
351	2003	KALIBEJI	1.378	268	1.646
352	2004	JATINEGARA	1.497	370	1.867
353	2005	BEJIRUYUNG	926	259	1.185
354	2006	PEKUNCEN	762	233	995
355	2007	KEDUNGJATI	828	197	1.025
356	2008	SEMALI	821	181	1.002
357	2009	BONOSARI	644	161	805
358	2010	SEMPOR	1.192	311	1.503
359	2011	TUNJUNGSETO	1.840	452	2.292
360	2012	SAMPANG	2.134	359	2.493
361	2013	DONOREJO	1.499	279	1.778
362	2014	KEDUNGWRINGIN	961	159	1.120
363	2015	KENTENG	1.237	266	1.503
364	2016	SOMAGEDE	1.145	194	1.339
Jumlah			19.455	4.353	23.808

Sumber : Data Konsolidasi Bersih (DKB) Kementerian Dalam Negeri Semester I 2024

Tabel 47. Jumlah Kepala Keluarga Per Desa Se-Kecamatan Gombong

Kode Wilayah/Kabupaten		: 33.05 KEBUMEN			
Kode Wilayah/Kecamatan		: 33.05.19 GOMBONG			
No	Desa/Kelurahan		Laki-laki	Perempuan	Jumlah Total
	Kode	Nama			
365	1008	GOMBONG	1.293	541	1.834
366	1009	WONOKRIYO	1.549	655	2.204
367	2001	KALITENGAH	1.403	388	1.791
368	2002	KEMUKUS	991	295	1.286
369	2003	BANJARSARI	536	177	713
370	2004	PANJANGSARI	589	213	802
371	2005	PATEMON	790	255	1.045
372	2006	KEDUNGPUJI	911	233	1.144
373	2007	WERO	912	356	1.268
374	2010	SEMONDO	1.019	277	1.296
375	2011	SEMANDING	1.532	425	1.957
376	2012	SIDAYU	680	211	891
377	2013	WONOSIGRO	585	155	740
378	2014	KLOPOGODO	938	238	1.176
Jumlah			13.728	4.419	18.147

Sumber : Data Konsolidasi Bersih (DKB) Kementerian Dalam Negeri Semester I 2024

Tabel 48. Jumlah Kepala Keluarga Per Desa Se-Kecamatan Karanganyar

Kode Wilayah/Kabupaten		: 33.05 KEBUMEN			
Kode Wilayah/Kecamatan		: 33.05.20 KARANGANYAR			
No	Desa/Kelurahan		Laki-laki	Perempuan	Jumlah Total
	Kode	Nama			
379	1002	PANJATAN	428	147	575
380	1003	KARANGANYAR	1.060	392	1.452
381	1004	JATILUHUR	754	198	952
382	1007	PLARANGAN	1.387	401	1.788
383	2001	SIDOMULYO	459	124	583
384	2005	CANDI	924	247	1.171
385	2006	GIRIPURNO	890	187	1.077
386	2008	KARANGKEMIRI	548	130	678
387	2009	WONOREJO	1.045	273	1.318
388	2010	GRENGGENG	1.643	485	2.128
389	2011	POHKUMBANG	1.293	289	1.582
Jumlah			10.431	2.873	13.304

Sumber : Data Konsolidasi Bersih (DKB) Kementerian Dalam Negeri Semester I 2024

Tabel 49. Jumlah Kepala Keluarga Per Desa Se-Kecamatan Karanggayam

Kode Wilayah/Kabupaten		: 33.05 KEBUMEN			
Kode Wilayah/Kecamatan		: 33.05.21 KARANGGAYAM			
No	Desa/Kelurahan		Laki-laki	Perempuan	Jumlah Total
	Kode	Nama			
390	2001	KARANGGAYAM	1.673	368	2.041
391	2002	KAJORAN	1.081	203	1.284
392	2003	KARANGTENGAH	223	55	278
393	2004	KARANGMOJO	451	118	569
394	2005	PENIMBUN	756	107	863
395	2006	KALIREJO	985	168	1.153
396	2007	PAGEBANGAN	370	44	414
397	2008	CLAPAR	674	105	779
398	2009	LOGANDU	1.369	162	1.531
399	2010	KEBAKALAN	888	164	1.052
400	2011	KARANGREJO	534	120	654
401	2012	WONOTIRTO	723	152	875
402	2013	KALIBENING	967	195	1.162
403	2014	GUNUNGSARI	1.282	171	1.453
404	2015	GINANDONG	713	86	799
405	2016	BINANGUN	405	58	463
406	2017	GLONTOR	1.268	132	1.400
407	2018	SELOGIRI	1.569	227	1.796
408	2019	GIRITIRTO	1.323	220	1.543
Jumlah			17.254	2.855	20.109

Sumber : Data Konsolidasi Bersih (DKB) Kementerian Dalam Negeri Semester I 2024

Tabel 50. Jumlah Kepala Keluarga Per Desa Se-Kecamatan Sadang

Kode Wilayah/Kabupaten		: 33.05 KEBUMEN			
Kode Wilayah/Kecamatan		: 33.05.22 SADANG			
No	Desa/Kelurahan		Laki-laki	Perempuan	Jumlah Total
	Kode	Nama			
409	2001	PUCANGAN	1.184	211	1.395
410	2002	SEBORO	2.359	315	2.674
411	2003	WONOSARI	790	148	938
412	2004	SADANGKULON	946	187	1.133
413	2005	CANGKRING	465	59	524
414	2006	SADANGWETAN	527	110	637
415	2007	KEDUNGGONG	591	87	678
Jumlah			6.862	1.117	7.979

Sumber : Data Konsolidasi Bersih (DKB) Kementerian Dalam Negeri Semester I 2024

Tabel 51. Jumlah Kepala Keluarga Per Desa Se-Kecamatan Bonorowo

Kode Wilayah/Kabupaten		: 33.05 KEBUMEN			
Kode Wilayah/Kecamatan		: 33.05.23 BONOROWO			
No	Desa/Kelurahan		Laki-laki	Perempuan	Jumlah Total
	Kode	Nama			
416	2001	PATUKREJO	870	167	1.037
417	2002	NGASINAN	742	128	870
418	2003	PUJODADI	448	108	556
419	2004	BALOREJO	356	68	424
420	2005	ROWOSARI	292	82	374
421	2006	TLOGOREJO	295	70	365
422	2007	BONOROWO	460	114	574
423	2008	SIRNOBOYO	669	149	818
424	2009	BONJOKKIDUL	557	151	708
425	2010	BONJOKLOR	889	247	1.136
426	2011	MRENTUL	696	197	893
Jumlah			6.274	1.481	7.755

Sumber : Data Konsolidasi Bersih (DKB) Kementerian Dalam Negeri Semester I 2024

Tabel 52. Jumlah Kepala Keluarga Per Desa Se-Kecamatan Padureso

Kode Wilayah/Kabupaten		: 33.05 KEBUMEN			
Kode Wilayah/Kecamatan		: 33.05.24 PADURES0			
No	Desa/Kelurahan		Laki-laki	Perempuan	Jumlah Total
	Kode	Nama			
427	2001	PEJENGKOLAN	346	61	407
428	2002	BALINGASAL	740	135	875
429	2003	MERDEN	633	141	774
430	2004	KALIJERING	248	39	287
431	2005	KALIGUBUG	366	52	418
432	2006	SIDOTOTO	526	84	610
433	2007	RAHAYU	535	79	614
434	2008	SENDANGDALEM	921	154	1.075
435	2009	PADURES0	587	138	725
Jumlah			4.902	883	5.785

Sumber : Data Konsolidasi Bersih (DKB) Kementerian Dalam Negeri Semester I 2024

Tabel 53. Jumlah Kepala Keluarga Per Desa Se-Kecamatan Poncowarno

Kode Wilayah/Kabupaten		: 33.05 KEBUMEN			
Kode Wilayah/Kecamatan		: 33.05.25 PONCOWARNO			
No	Desa/Kelurahan		Laki-laki	Perempuan	Jumlah Total
	Kode	Nama			
436	2001	JATIPURUS	308	42	350
437	2002	LEREPKEBUMEN	514	90	604
438	2003	BLATER	422	64	486
439	2004	PONCOWARNO	415	80	495
440	2005	TEGALREJO	258	35	293
441	2006	JEMBANGAN	598	105	703
442	2007	KEDUNGOWO	149	30	179
443	2008	KARANGTENGAH	568	103	671
444	2009	TIRTOMOYO	710	120	830
445	2010	SOKA	808	146	954
446	2011	KEBAPANGAN	465	103	568
Jumlah			5.215	918	6.133

Sumber : Data Konsolidasi Bersih (DKB) Kementerian Dalam Negeri Semester I 2024

Tabel 54. Jumlah Kepala Keluarga Per Desa Se-Kecamatan Karangsembung

Kode Wilayah/Kabupaten		: 33.05 KEBUMEN			
Kode Wilayah/Kecamatan		: 33.05.26 KARANGSAMBUNG			
No	Desa/Kelurahan		Laki-laki	Perempuan	Jumlah Total
	Kode	Nama			
447	2001	WIDORO	1.046	202	1.248
448	2002	SELING	407	97	504
449	2003	PENCIL	155	22	177
450	2004	KEDUNGWARU	450	105	555
451	2005	KALIGENDING	1.313	273	1.586
452	2006	PLUMBON	1.675	505	2.180
453	2007	PUJOTIRTO	1.564	273	1.837
454	2008	WADASMALANG	2.079	436	2.515
455	2009	TLEPOK	532	131	663
456	2010	KALISANA	859	139	998
457	2011	LANGSE	972	176	1.148
458	2012	BANIORO	601	134	735
459	2013	KARANGSAMBUNG	1.366	230	1.596
460	2014	TOTOGAN	577	76	653
Jumlah			13.596	2.799	16.395

Sumber : Data Konsolidasi Bersih (DKB) Kementerian Dalam Negeri Semester I 2024

Tabel. 55 Jumlah Penduduk UmurTunggal Kabupaten Kebumen

No	Umur (tahun)	Laki-laki	Perempuan	Jumlah
1	0	3.245	3.063	6.308
2	1	8.858	8.622	17.480
3	2	9.802	8.981	18.783
4	3	10.802	10.116	20.918
5	4	11.166	10.548	21.714
6	5	11.111	10.539	21.650
7	6	11.254	10.331	21.585
8	7	10.906	10.118	21.024
9	8	10.863	10.219	21.082
10	9	11.027	10.232	21.259
11	10	11.034	10.176	21.210
12	11	11.086	10.102	21.188
13	12	11.399	10.569	21.968
14	13	11.584	10.862	22.446
15	14	11.788	10.807	22.595
16	15	11.625	10.809	22.434
17	16	11.424	10.622	22.046
18	17	9.835	9.084	18.919
19	18	10.072	9.785	19.857
20	19	9.987	9.431	19.418
21	20	10.726	10.433	21.159
22	21	11.156	10.562	21.718
23	22	10.986	10.253	21.239
24	23	11.409	10.698	22.107
25	24	12.409	11.605	24.014
26	25	11.973	11.117	23.090
27	26	11.177	10.455	21.632
28	27	11.910	10.661	22.571
29	28	12.257	11.114	23.371
30	29	12.196	10.863	23.059
31	30	11.624	10.490	22.114
32	31	11.496	10.512	22.008
33	32	11.682	10.318	22.000
34	33	10.844	9.965	20.809
35	34	10.963	10.283	21.246
36	35	11.718	10.634	22.352
37	36	10.412	9.426	19.838
38	37	10.632	9.587	20.219
39	38	11.183	10.295	21.478
40	39	11.160	10.182	21.342

Sumber : Data Konsolidasi Bersih (DKB) Kementerian Dalam Negeri Semester I 2024

Lanjutan tabel 55...

No	Umur	Laki-laki	Perempuan	Jumlah
41	40	10.961	10.122	21.083
42	41	10.583	10.005	20.588
43	42	11.360	10.826	22.186
44	43	10.031	9.519	19.550
45	44	10.283	9.428	19.711
46	45	9.982	9.460	19.442
47	46	9.911	9.537	19.448
48	47	9.300	9.013	18.313
49	48	8.831	8.942	17.773
50	49	9.333	9.606	18.939
51	50	8.380	8.348	16.728
52	51	8.461	8.770	17.231
53	52	9.627	9.831	19.458
54	53	7.762	8.055	15.817
55	54	8.711	9.163	17.874
56	55	8.897	9.764	18.661
57	56	8.161	8.875	17.036
58	57	8.105	8.673	16.778
59	58	7.448	8.237	15.685
60	59	8.875	9.873	18.748
61	60	7.348	8.190	15.538
62	61	7.609	8.342	15.951
63	62	7.666	7.838	15.504
64	63	5.972	6.295	12.267
65	64	7.742	8.775	16.517
66	65	6.735	6.861	13.596
67	66	5.820	6.625	12.445
68	67	5.401	5.756	11.157
69	68	5.271	5.814	11.085
70	69	5.175	5.622	10.797
71	70	5.211	4.879	10.090
72	71	4.012	4.291	8.303
73	72	4.111	3.954	8.065
74	73	3.304	3.189	6.493
75	74	4.028	4.547	8.575
76	>=75	24.028	28.715	52.743
Jumlah		731.216	710.209	1.441.425

Sumber : Data Konsolidasi Bersih (DKB) Kementerian Dalam Negeri Semester I 2024

Tabel 56. Jumlah Penduduk Berdasarkan Kelompok Umur Per Kecamatan Se-Kabupaten Kebumen

No	Kecamatan		Umur 0-4		
	Kode	Nama	Laki-laki	Perempuan	Jumlah
1	33.05.01	AYAH	1.994	1.914	3.908
2	33.05.02	BUAYAN	2.179	2.011	4.190
3	33.05.03	PURING	2.048	1.857	3.905
4	33.05.04	PETANAHAH	1.942	1.758	3.700
5	33.05.05	KLIRONG	2.070	1.962	4.032
6	33.05.06	BULUSPESANTREN	1.851	1.870	3.721
7	33.05.07	AMBAL	2.027	1.986	4.013
8	33.05.08	MIRIT	1.805	1.778	3.583
9	33.05.09	PREMBUN	900	846	1.746
10	33.05.10	KUTOWINANGUN	1.530	1.409	2.939
11	33.05.11	ALIAN	2.287	2.287	4.574
12	33.05.12	KEBUMEN	4.132	3.859	7.991
13	33.05.13	PEJAGOAN	1.849	1.713	3.562
14	33.05.14	SRUWENG	1.900	1.881	3.781
15	33.05.15	ADIMULYO	1.118	1.003	2.121
16	33.05.16	KUWARASAN	1.608	1.442	3.050
17	33.05.17	ROWOKELE	1.611	1.532	3.143
18	33.05.18	SEMPOR	2.356	2.129	4.485
19	33.05.19	GOMBONG	1.276	1.205	2.481
20	33.05.20	KARANGANYAR	987	955	1.942
21	33.05.21	KARANGGAYAM	1.986	1.864	3.850
22	33.05.22	SADANG	780	760	1.540
23	33.05.23	BONOROWO	741	687	1.428
24	33.05.24	PADURESO	613	545	1.158
25	33.05.25	PONCOWARNO	704	620	1.324
26	33.05.26	KARANGSAMBUNG	1.579	1.457	3.036
Jumlah			43.873	41.330	85.203

Sumber : Data Konsolidasi Bersih (DKB) Kementerian Dalam Negeri Semester I 2024

Dari tabel di atas penduduk kelompok umur 0-4 paling banyak terdapat di Kecamatan Kebumen sejumlah 7.991 jiwa, sedangkan Kecamatan Padureso memiliki jumlah penduduk kelompok umur 0-4 paling sedikit, yakni sejumlah 1.158 jiwa.

No	Kecamatan		Umur 5-9		
	Kode	Nama	Laki-laki	Perempuan	Jumlah
1	33.05.01	AYAH	2.638	2.369	5.007
2	33.05.02	BUAYAN	2.792	2.508	5.300
3	33.05.03	PURING	2.425	2.343	4.768
4	33.05.04	PETANAHAN	2.317	2.268	4.585
5	33.05.05	KLIRONG	2.619	2.405	5.024
6	33.05.06	BULUSPESANTREN	2.341	2.258	4.599
7	33.05.07	AMBAL	2.490	2.332	4.822
8	33.05.08	MIRIT	2.191	2.113	4.304
9	33.05.09	PREMBUN	1.150	1.092	2.242
10	33.05.10	KUTOWINANGUN	1.883	1.756	3.639
11	33.05.11	ALIAN	2.907	2.688	5.595
12	33.05.12	KEBUMEN	5.266	4.961	10.227
13	33.05.13	PEJAGOAN	2.304	2.147	4.451
14	33.05.14	SRUWENG	2.671	2.310	4.981
15	33.05.15	ADIMULYO	1.331	1.286	2.617
16	33.05.16	KUWARASAN	2.005	1.900	3.905
17	33.05.17	ROWOKELE	2.079	2.005	4.084
18	33.05.18	SEMPOR	2.883	2.537	5.420
19	33.05.19	GOMBONG	1.672	1.589	3.261
20	33.05.20	KARANGANYAR	1.380	1.218	2.598
21	33.05.21	KARANGGAYAM	2.426	2.357	4.783
22	33.05.22	SADANG	928	885	1.813
23	33.05.23	BONOROWO	880	800	1.680
24	33.05.24	PADURESO	763	732	1.495
25	33.05.25	PONCOWARNO	837	748	1.585
26	33.05.26	KARANGSAMBUNG	1.983	1.832	3.815
Jumlah			55.161	51.439	106.600

Sumber : Data Konsolidasi Bersih (DKB) Kementerian Dalam Negeri Semester I 2024

Dari tabel di atas penduduk kelompok umur 5-9 paling banyak terdapat di Kecamatan Kebumen sejumlah 10.227 jiwa, sedangkan Kecamatan Padureso memiliki jumlah penduduk kelompok umur 5-9 paling sedikit, yakni sejumlah 1.495 jiwa.

No	Kecamatan		Umur 10-14		
	Kode	Nama	Laki-laki	Perempuan	Jumlah
1	33.05.01	AYAH	2.818	2.551	5.369
2	33.05.02	BUAYAN	2.906	2.542	5.448
3	33.05.03	PURING	2.577	2.411	4.988
4	33.05.04	PETANAHAN	2.491	2.363	4.854
5	33.05.05	KLIRONG	2.624	2.417	5.041
6	33.05.06	BULUSPESANTREN	2.484	2.170	4.654
7	33.05.07	AMBAL	2.564	2.385	4.949
8	33.05.08	MIRIT	2.301	2.100	4.401
9	33.05.09	PREMBUN	1.148	1.097	2.245
10	33.05.10	KUTOWINANGUN	1.978	1.816	3.794
11	33.05.11	ALIAN	2.805	2.566	5.371
12	33.05.12	KEBUMEN	5.434	5.052	10.486
13	33.05.13	PEJAGOAN	2.329	2.207	4.536
14	33.05.14	SRUWENG	2.544	2.395	4.939
15	33.05.15	ADIMULYO	1.479	1.348	2.827
16	33.05.16	KUWARASAN	2.108	1.944	4.052
17	33.05.17	ROWOKELE	2.166	2.055	4.221
18	33.05.18	SEMPOR	2.890	2.677	5.567
19	33.05.19	GOMBONG	1.990	1.798	3.788
20	33.05.20	KARANGANYAR	1.462	1.306	2.768
21	33.05.21	KARANGGAYAM	2.438	2.330	4.768
22	33.05.22	SADANG	944	889	1.833
23	33.05.23	BONOROWO	944	847	1.791
24	33.05.24	PADURESO	678	617	1.295
25	33.05.25	PONCOWARNO	801	742	1.543
26	33.05.26	KARANGSAMBUNG	1.988	1.891	3.879
Jumlah			56.891	52.516	109.407

Sumber : Data Konsolidasi Bersih (DKB) Kementerian Dalam Negeri Semester I 2024

Dari tabel di atas penduduk kelompok umur 10-14 paling banyak terdapat di Kecamatan Kebumen sejumlah 10.486 jiwa, sedangkan Kecamatan Padureso memiliki jumlah penduduk kelompok umur 10-14 paling sedikit, yakni sejumlah 1.295 jiwa.

No	Kecamatan		Umur 15-19		
	Kode	Nama	Laki-laki	Perempuan	Jumlah
1	33.05.01	AYAH	2.510	2.358	4.868
2	33.05.02	BUAYAN	2.562	2.286	4.848
3	33.05.03	PURING	2.497	2.283	4.780
4	33.05.04	PETANAHAN	2.300	2.167	4.467
5	33.05.05	KLIRONG	2.306	2.222	4.528
6	33.05.06	BULUSPESANTREN	2.167	2.056	4.223
7	33.05.07	AMBAL	2.361	2.294	4.655
8	33.05.08	MIRIT	1.969	1.798	3.767
9	33.05.09	PREMBUN	1.073	990	2.063
10	33.05.10	KUTOWINANGUN	1.824	1.661	3.485
11	33.05.11	ALIAN	2.758	2.526	5.284
12	33.05.12	KEBUMEN	5.161	4.863	10.024
13	33.05.13	PEJAGOAN	2.205	2.091	4.296
14	33.05.14	SRUWENG	2.413	2.343	4.756
15	33.05.15	ADIMULYO	1.474	1.347	2.821
16	33.05.16	KUWARASAN	2.028	1.937	3.965
17	33.05.17	ROWOKELE	2.085	2.020	4.105
18	33.05.18	SEMPOR	2.759	2.603	5.362
19	33.05.19	GOMBONG	1.959	1.726	3.685
20	33.05.20	KARANGANYAR	1.467	1.370	2.837
21	33.05.21	KARANGGAYAM	2.189	2.097	4.286
22	33.05.22	SADANG	863	807	1.670
23	33.05.23	BONOROWO	790	757	1.547
24	33.05.24	PADURESO	640	593	1.233
25	33.05.25	PONCOWARNO	706	685	1.391
26	33.05.26	KARANGSAMBUNG	1.877	1.851	3.728
Jumlah			52.943	49.731	102.674

Sumber : Data Konsolidasi Bersih (DKB) Kementerian Dalam Negeri Semester I 2024

Dari tabel di atas penduduk kelompok umur 15-19 paling banyak terdapat di Kecamatan Kebumen sejumlah 10.024 jiwa, sedangkan Kecamatan Padureso memiliki jumlah penduduk kelompok umur 15-19 paling sedikit, yakni sejumlah 1.233 jiwa.

No	Kecamatan		Umur 20-24		
	Kode	Nama	Laki-laki	Perempuan	Jumlah
1	33.05.01	AYAH	2.470	2.325	4.795
2	33.05.02	BUAYAN	2.746	2.540	5.286
3	33.05.03	PURING	2.455	2.333	4.788
4	33.05.04	PETANAHAN	2.386	2.299	4.685
5	33.05.05	KLIRONG	2.564	2.401	4.965
6	33.05.06	BULUSPESANTREN	2.354	2.108	4.462
7	33.05.07	AMBAL	2.523	2.431	4.954
8	33.05.08	MIRIT	1.990	1.970	3.960
9	33.05.09	PREMBUN	1.169	1.111	2.280
10	33.05.10	KUTOWINANGUN	1.945	1.933	3.878
11	33.05.11	ALIAN	3.092	2.989	6.081
12	33.05.12	KEBUMEN	5.711	5.366	11.077
13	33.05.13	PEJAGOAN	2.392	2.366	4.758
14	33.05.14	SRUWENG	2.633	2.587	5.220
15	33.05.15	ADIMULYO	1.459	1.437	2.896
16	33.05.16	KUWARASAN	2.119	2.016	4.135
17	33.05.17	ROWOKELE	2.161	2.011	4.172
18	33.05.18	SEMPOR	3.011	2.802	5.813
19	33.05.19	GOMBONG	2.035	1.953	3.988
20	33.05.20	KARANGANYAR	1.595	1.401	2.996
21	33.05.21	KARANGGAYAM	2.532	2.208	4.740
22	33.05.22	SADANG	1.003	947	1.950
23	33.05.23	BONOROWO	833	791	1.624
24	33.05.24	PADURESO	615	626	1.241
25	33.05.25	PONCOWARNO	820	752	1.572
26	33.05.26	KARANGSAMBUNG	2.073	1.848	3.921
Jumlah			56.686	53.551	110.237

Sumber : Data Konsolidasi Bersih (DKB) Kementerian Dalam Negeri Semester I 2024

Dari tabel di atas penduduk kelompok umur 20-24 paling banyak terdapat di Kecamatan Kebumen sejumlah 11.077 jiwa, sedangkan Kecamatan Padureso memiliki jumlah penduduk kelompok umur 20-24 paling sedikit, yakni sejumlah 1.241 jiwa.

No	Kecamatan		Umur 25-29		
	Kode	Nama	Laki-laki	Perempuan	Jumlah
1	33.05.01	AYAH	2.624	2.364	4.988
2	33.05.02	BUAYAN	2.779	2.595	5.374
3	33.05.03	PURING	2.758	2.541	5.299
4	33.05.04	PETANAHAN	2.342	2.228	4.570
5	33.05.05	KLIRONG	2.775	2.517	5.292
6	33.05.06	BULUSPESANTREN	2.522	2.247	4.769
7	33.05.07	AMBAL	2.764	2.599	5.363
8	33.05.08	MIRIT	2.269	2.129	4.398
9	33.05.09	PREMBUN	1.265	1.117	2.382
10	33.05.10	KUTOWINANGUN	2.157	2.017	4.174
11	33.05.11	ALIAN	3.258	3.035	6.293
12	33.05.12	KEBUMEN	5.775	5.383	11.158
13	33.05.13	PEJAGOAN	2.447	2.285	4.732
14	33.05.14	SRUWENG	2.747	2.466	5.213
15	33.05.15	ADIMULYO	1.551	1.352	2.903
16	33.05.16	KUWARASAN	2.240	1.987	4.227
17	33.05.17	ROWOKELE	2.155	1.939	4.094
18	33.05.18	SEMPOR	3.124	2.696	5.820
19	33.05.19	GOMBONG	2.036	1.777	3.813
20	33.05.20	KARANGANYAR	1.515	1.382	2.897
21	33.05.21	KARANGGAYAM	2.730	2.376	5.106
22	33.05.22	SADANG	1.053	908	1.961
23	33.05.23	BONOROWO	881	841	1.722
24	33.05.24	PADURESO	742	666	1.408
25	33.05.25	PONCOWARNO	806	754	1.560
26	33.05.26	KARANGSAMBUNG	2.198	2.009	4.207
Jumlah			59.513	54.210	113.723

Sumber : Data Konsolidasi Bersih (DKB) Kementerian Dalam Negeri Semester I 2024

Dari tabel di atas penduduk kelompok umur 25-29 paling banyak terdapat di Kecamatan Kebumen sejumlah 11.158 jiwa, sedangkan Kecamatan Padureso memiliki jumlah penduduk kelompok umur 25-29 paling sedikit, yakni sejumlah 1.408 jiwa.

No	Kecamatan		Umur 30-34		
	Kode	Nama	Laki-laki	Perempuan	Jumlah
1	33.05.01	AYAH	2.282	2.228	4.510
2	33.05.02	BUAYAN	2.896	2.746	5.642
3	33.05.03	PURING	2.541	2.317	4.858
4	33.05.04	PETANAHAN	2.312	2.216	4.528
5	33.05.05	KLIRONG	2.675	2.402	5.077
6	33.05.06	BULUSPESANTREN	2.426	2.358	4.784
7	33.05.07	AMBAL	2.616	2.267	4.883
8	33.05.08	MIRIT	2.260	2.098	4.358
9	33.05.09	PREMBUN	1.142	1.037	2.179
10	33.05.10	KUTOWINANGUN	1.921	1.784	3.705
11	33.05.11	ALIAN	3.095	2.719	5.814
12	33.05.12	KEBUMEN	5.498	4.997	10.495
13	33.05.13	PEJAGOAN	2.436	2.089	4.525
14	33.05.14	SRUWENG	2.517	2.292	4.809
15	33.05.15	ADIMULYO	1.334	1.264	2.598
16	33.05.16	KUWARASAN	2.126	1.887	4.013
17	33.05.17	ROWOKELE	2.112	1.922	4.034
18	33.05.18	SEMPOR	2.960	2.576	5.536
19	33.05.19	GOMBONG	1.747	1.541	3.288
20	33.05.20	KARANGANYAR	1.453	1.327	2.780
21	33.05.21	KARANGGAYAM	2.600	2.338	4.938
22	33.05.22	SADANG	1.005	922	1.927
23	33.05.23	BONOROWO	916	846	1.762
24	33.05.24	PADURESO	726	659	1.385
25	33.05.25	PONCOWARNO	827	789	1.616
26	33.05.26	KARANGSAMBUNG	2.186	1.947	4.133
Jumlah			56.609	51.568	108.177

Sumber : Data Konsolidasi Bersih (DKB) Kementerian Dalam Negeri Semester I 2024

Dari tabel di atas menunjukkan bahwa penduduk kelompok umur 30-34 paling banyak terdapat di Kecamatan Kebumen sejumlah 10.495 jiwa, sedangkan Kecamatan Padureso memiliki jumlah penduduk kelompok umur 30-34 paling sedikit, yakni sejumlah 1.385 jiwa.

No	Kecamatan		Umur 35-39		
	Kode	Nama	Laki-laki	Perempuan	Jumlah
1	33.05.01	AYAH	2.690	2.638	5.328
2	33.05.02	BUAYAN	2.874	2.476	5.350
3	33.05.03	PURING	2.560	2.409	4.969
4	33.05.04	PETANAHAN	2.343	2.149	4.492
5	33.05.05	KLIRONG	2.545	2.392	4.937
6	33.05.06	BULUSPESANTREN	2.371	2.164	4.535
7	33.05.07	AMBAL	2.562	2.314	4.876
8	33.05.08	MIRIT	2.453	2.142	4.595
9	33.05.09	PREMBUN	1.157	1.024	2.181
10	33.05.10	KUTOWINANGUN	1.936	1.717	3.653
11	33.05.11	ALIAN	2.897	2.539	5.436
12	33.05.12	KEBUMEN	5.318	4.818	10.136
13	33.05.13	PEJAGOAN	2.198	2.086	4.284
14	33.05.14	SRUWENG	2.315	2.154	4.469
15	33.05.15	ADIMULYO	1.286	1.244	2.530
16	33.05.16	KUWARASAN	1.966	1.890	3.856
17	33.05.17	ROWOKELE	1.951	1.680	3.631
18	33.05.18	SEMPOR	2.720	2.548	5.268
19	33.05.19	GOMBONG	1.624	1.625	3.249
20	33.05.20	KARANGANYAR	1.278	1.180	2.458
21	33.05.21	KARANGGAYAM	2.505	2.161	4.666
22	33.05.22	SADANG	1.009	888	1.897
23	33.05.23	BONOROWO	949	795	1.744
24	33.05.24	PADURESO	719	639	1.358
25	33.05.25	PONCOWARNO	826	750	1.576
26	33.05.26	KARANGSAMBUNG	2.053	1.702	3.755
Jumlah			55.105	50.124	105.229

Sumber : Data Konsolidasi Bersih (DKB) Kementerian Dalam Negeri Semester I 2024

Dari tabel di atas penduduk kelompok umur 35-39 paling banyak terdapat di Kecamatan Kebumen sejumlah 10.136 jiwa, sedangkan Kecamatan Padureso memiliki jumlah penduduk kelompok umur 35-39 paling sedikit, yakni sejumlah 1.358 jiwa.

No	Kecamatan		Umur 40-44		
	Kode	Nama	Laki-laki	Perempuan	Jumlah
1	33.05.01	AYAH	2.877	2.696	5.573
2	33.05.02	BUAYAN	2.770	2.585	5.355
3	33.05.03	PURING	2.567	2.362	4.929
4	33.05.04	PETANAHAN	2.339	2.260	4.599
5	33.05.05	KLIRONG	2.434	2.377	4.811
6	33.05.06	BULUSPESANTREN	2.320	2.182	4.502
7	33.05.07	AMBAL	2.516	2.227	4.743
8	33.05.08	MIRIT	2.012	1.817	3.829
9	33.05.09	PREMBUN	1.013	971	1.984
10	33.05.10	KUTOWINANGUN	1.802	1.659	3.461
11	33.05.11	ALIAN	2.493	2.292	4.785
12	33.05.12	KEBUMEN	5.135	4.842	9.977
13	33.05.13	PEJAGOAN	2.172	1.992	4.164
14	33.05.14	SRUWENG	2.310	2.231	4.541
15	33.05.15	ADIMULYO	1.332	1.364	2.696
16	33.05.16	KUWARASAN	2.006	1.874	3.880
17	33.05.17	ROWOKELE	2.012	1.917	3.929
18	33.05.18	SEMPOR	2.703	2.531	5.234
19	33.05.19	GOMBONG	1.891	1.840	3.731
20	33.05.20	KARANGANYAR	1.417	1.406	2.823
21	33.05.21	KARANGGAYAM	2.287	2.123	4.410
22	33.05.22	SADANG	917	825	1.742
23	33.05.23	BONOROWO	823	739	1.562
24	33.05.24	PADURESO	591	549	1.140
25	33.05.25	PONCOWARNO	670	579	1.249
26	33.05.26	KARANGSAMBUNG	1.809	1.660	3.469
Jumlah			53.218	49.900	103.118

Sumber : Data Konsolidasi Bersih (DKB) Kementerian Dalam Negeri Semester I 2024

Dari tabel di atas menunjukkan bahwa penduduk kelompok umur 40-44 paling banyak terdapat di Kecamatan Kebumen sejumlah 9.977 jiwa, sedangkan Kecamatan Padureso memiliki jumlah penduduk kelompok umur 40-44 paling sedikit, yakni sejumlah 1.140 jiwa.

No	Kecamatan		Umur 45-49		
	Kode	Nama	Laki-laki	Perempuan	Jumlah
1	33.05.01	AYAH	2.476	2.497	4.973
2	33.05.02	BUAYAN	2.212	2.189	4.401
3	33.05.03	PURING	2.236	2.189	4.425
4	33.05.04	PETANAHAN	2.232	2.243	4.475
5	33.05.05	KLIRONG	2.350	2.319	4.669
6	33.05.06	BULUSPESANTREN	2.113	1.993	4.106
7	33.05.07	AMBAL	2.229	2.223	4.452
8	33.05.08	MIRIT	1.937	1.769	3.706
9	33.05.09	PREMBUN	975	1.000	1.975
10	33.05.10	KUTOWINANGUN	1.578	1.564	3.142
11	33.05.11	ALIAN	2.102	2.069	4.171
12	33.05.12	KEBUMEN	4.682	4.480	9.162
13	33.05.13	PEJAGOAN	1.949	1.890	3.839
14	33.05.14	SRUWENG	2.074	2.109	4.183
15	33.05.15	ADIMULYO	1.273	1.289	2.562
16	33.05.16	KUWARASAN	1.775	1.766	3.541
17	33.05.17	ROWOKELE	1.676	1.758	3.434
18	33.05.18	SEMPOR	2.338	2.285	4.623
19	33.05.19	GOMBONG	1.765	1.733	3.498
20	33.05.20	KARANGANYAR	1.345	1.263	2.608
21	33.05.21	KARANGGAYAM	1.975	1.908	3.883
22	33.05.22	SADANG	747	701	1.448
23	33.05.23	BONOROWO	674	652	1.326
24	33.05.24	PADURESO	529	523	1.052
25	33.05.25	PONCOWARNO	542	559	1.101
26	33.05.26	KARANGSAMBUNG	1.573	1.587	3.160
Jumlah			47.357	46.558	93.915

Sumber : Data Konsolidasi Bersih (DKB) Kementerian Dalam Negeri Semester I 2024

Dari tabel di atas terlihat penduduk kelompok umur 45-49 paling banyak terdapat di Kecamatan Kebumen sejumlah 9.162 jiwa, sedangkan Kecamatan Padureso memiliki jumlah penduduk kelompok umur 45-49 paling sedikit, yakni sejumlah 1.101 jiwa.

No	Kecamatan		Umur 50-54		
	Kode	Nama	Laki-laki	Perempuan	Jumlah
1	33.05.01	AYAH	2.190	2.247	4.437
2	33.05.02	BUAYAN	1.925	2.021	3.946
3	33.05.03	PURING	1.966	2.145	4.111
4	33.05.04	PETANAHAN	2.086	2.105	4.191
5	33.05.05	KLIRONG	2.114	2.071	4.185
6	33.05.06	BULUSPESANTREN	1.938	1.902	3.840
7	33.05.07	AMBAL	2.176	2.175	4.351
8	33.05.08	MIRIT	1.714	1.672	3.386
9	33.05.09	PREMBUN	881	948	1.829
10	33.05.10	KUTOWINANGUN	1.504	1.603	3.107
11	33.05.11	ALIAN	1.960	1.974	3.934
12	33.05.12	KEBUMEN	4.051	4.229	8.280
13	33.05.13	PEJAGOAN	1.716	1.695	3.411
14	33.05.14	SRUWENG	1.944	1.957	3.901
15	33.05.15	ADIMULYO	1.228	1.266	2.494
16	33.05.16	KUWARASAN	1.633	1.620	3.253
17	33.05.17	ROWOKELE	1.508	1.599	3.107
18	33.05.18	SEMPOR	2.002	2.188	4.190
19	33.05.19	GOMBONG	1.650	1.795	3.445
20	33.05.20	KARANGANYAR	1.201	1.205	2.406
21	33.05.21	KARANGGAYAM	1.795	1.907	3.702
22	33.05.22	SADANG	702	702	1.404
23	33.05.23	BONOROWO	660	679	1.339
24	33.05.24	PADURESO	479	515	994
25	33.05.25	PONCOWARNO	555	524	1.079
26	33.05.26	KARANGSAMBUNG	1.363	1.423	2.786
Jumlah			42.941	44.167	87.108

Sumber : Data Konsolidasi Bersih (DKB) Kementerian Dalam Negeri Semester I 2024

Dari tabel di atas terlihat bahwa penduduk berjenis kelamin perempuan pada kelompok umur 50-54 lebih banyak yaitu sejumlah 44.167 jiwa dibandingkan dengan penduduk berjenis kelamin laki-laki di kelompok umur yang sama yaitu hanya 42.941 jiwa.

No	Kecamatan		Umur 55-59		
	Kode	Nama	Laki-laki	Perempuan	Jumlah
1	33.05.01	AYAH	1.987	2.170	4.157
2	33.05.02	BUAYAN	1.988	2.244	4.232
3	33.05.03	PURING	1.995	2.184	4.179
4	33.05.04	PETANAHAN	1.967	2.095	4.062
5	33.05.05	KLIRONG	1.999	2.116	4.115
6	33.05.06	BULUSPESANTREN	1.840	2.019	3.859
7	33.05.07	AMBAL	1.939	1.964	3.903
8	33.05.08	MIRIT	1.538	1.658	3.196
9	33.05.09	PREMBUN	941	1.059	2.000
10	33.05.10	KUTOWINANGUN	1.560	1.714	3.274
11	33.05.11	ALIAN	1.807	1.995	3.802
12	33.05.12	KEBUMEN	3.986	4.423	8.409
13	33.05.13	PEJAGOAN	1.666	1.680	3.346
14	33.05.14	SRUWENG	1.827	1.950	3.777
15	33.05.15	ADIMULYO	1.211	1.372	2.583
16	33.05.16	KUWARASAN	1.556	1.668	3.224
17	33.05.17	ROWOKELE	1.556	1.690	3.246
18	33.05.18	SEMPOR	2.072	2.346	4.418
19	33.05.19	GOMBONG	1.671	1.882	3.553
20	33.05.20	KARANGANYAR	1.167	1.326	2.493
21	33.05.21	KARANGGAYAM	1.651	1.794	3.445
22	33.05.22	SADANG	604	724	1.328
23	33.05.23	BONOROWO	661	704	1.365
24	33.05.24	PADURESO	505	530	1.035
25	33.05.25	PONCOWARNO	480	598	1.078
26	33.05.26	KARANGSAMBUNG	1.312	1.517	2.829
Jumlah			41.486	45.422	86.908

Sumber : Data Konsolidasi Bersih (DKB) Kementerian Dalam Negeri Semester I 2024

Dari tabel di atas terlihat bahwa penduduk berjenis kelamin perempuan pada kelompok umur 55-59 lebih banyak yaitu sejumlah 45.422 jiwa dibandingkan dengan penduduk berjenis kelamin laki-laki di kelompok umur yang sama yaitu hanya 41.486 jiwa.

No	Kecamatan		Umur 60-64		
	Kode	Nama	Laki-laki	Perempuan	Jumlah
1	33.05.01	AYAH	1.749	1.892	3.641
2	33.05.02	BUAYAN	1.795	1.915	3.710
3	33.05.03	PURING	1.756	1.903	3.659
4	33.05.04	PETANAHAN	1.692	1.762	3.454
5	33.05.05	KLIRONG	1.730	1.806	3.536
6	33.05.06	BULUSPESANTREN	1.582	1.660	3.242
7	33.05.07	AMBAL	1.554	1.734	3.288
8	33.05.08	MIRIT	1.345	1.452	2.797
9	33.05.09	PREMBUN	814	900	1.714
10	33.05.10	KUTOWINANGUN	1.314	1.399	2.713
11	33.05.11	ALIAN	1.625	1.666	3.291
12	33.05.12	KEBUMEN	3.397	3.526	6.923
13	33.05.13	PEJAGOAN	1.312	1.406	2.718
14	33.05.14	SRUWENG	1.586	1.797	3.383
15	33.05.15	ADIMULYO	1.098	1.283	2.381
16	33.05.16	KUWARASAN	1.376	1.523	2.899
17	33.05.17	ROWOKELE	1.391	1.548	2.939
18	33.05.18	SEMPOR	1.842	2.220	4.062
19	33.05.19	GOMBONG	1.357	1.698	3.055
20	33.05.20	KARANGANYAR	1.048	1.183	2.231
21	33.05.21	KARANGGAYAM	1.538	1.659	3.197
22	33.05.22	SADANG	667	634	1.301
23	33.05.23	BONOROWO	588	604	1.192
24	33.05.24	PADURESO	459	461	920
25	33.05.25	PONCOWARNO	497	478	975
26	33.05.26	KARANGSAMBUNG	1.225	1.331	2.556
Jumlah			36.337	39.440	75.777

Sumber : Data Konsolidasi Bersih (DKB) Kementerian Dalam Negeri Semester I 2024

Dari tabel di atas terlihat bahwa penduduk berjenis kelamin perempuan pada kelompok umur 60-64 lebih banyak yaitu sejumlah 39.440 jiwa dibandingkan dengan penduduk berjenis kelamin laki-laki di kelompok umur yang sama yaitu hanya 36.337 jiwa.

No	Kecamatan		Umur 65-69		
	Kode	Nama	Laki-laki	Perempuan	Jumlah
1	33.05.01	AYAH	1.374	1.441	2.815
2	33.05.02	BUAYAN	1.357	1.439	2.796
3	33.05.03	PURING	1.375	1.446	2.821
4	33.05.04	PETANAHAN	1.341	1.316	2.657
5	33.05.05	KLIRONG	1.286	1.399	2.685
6	33.05.06	BULUSPESANTREN	1.193	1.267	2.460
7	33.05.07	AMBAL	1.272	1.332	2.604
8	33.05.08	MIRIT	1.031	1.149	2.180
9	33.05.09	PREMBUN	651	706	1.357
10	33.05.10	KUTOWINANGUN	1.049	1.068	2.117
11	33.05.11	ALIAN	1.182	1.401	2.583
12	33.05.12	KEBUMEN	2.592	2.903	5.495
13	33.05.13	PEJAGOAN	1.042	1.107	2.149
14	33.05.14	SRUWENG	1.223	1.389	2.612
15	33.05.15	ADIMULYO	958	1.060	2.018
16	33.05.16	KUWARASAN	1.107	1.107	2.214
17	33.05.17	ROWOKELE	1.084	1.123	2.207
18	33.05.18	SEMPOR	1.421	1.552	2.973
19	33.05.19	GOMBONG	1.160	1.315	2.475
20	33.05.20	KARANGANYAR	863	1.006	1.869
21	33.05.21	KARANGGAYAM	1.267	1.383	2.650
22	33.05.22	SADANG	485	465	950
23	33.05.23	BONOROWO	423	497	920
24	33.05.24	PADURESO	326	349	675
25	33.05.25	PONCOWARNO	344	390	734
26	33.05.26	KARANGSAMBUNG	996	1.068	2.064
Jumlah			28.402	30.678	59.080

Sumber : Data Konsolidasi Bersih (DKB) Kementerian Dalam Negeri Semester I 2024

Dari tabel di atas terlihat bahwa penduduk berjenis kelamin perempuan pada kelompok umur 65-69 lebih banyak yaitu sejumlah 30.678 jiwa dibandingkan dengan penduduk berjenis kelamin laki-laki di kelompok umur yang sama yaitu hanya 28.402 jiwa.

No	Kecamatan		Umur 70-74		
	Kode	Nama	Laki-laki	Perempuan	Jumlah
1	33.05.01	AYAH	1.021	967	1.988
2	33.05.02	BUAYAN	938	923	1.861
3	33.05.03	PURING	1.134	1.063	2.197
4	33.05.04	PETANAHAN	923	923	1.846
5	33.05.05	KLIRONG	922	988	1.910
6	33.05.06	BULUSPESANTREN	969	965	1.934
7	33.05.07	AMBAL	960	997	1.957
8	33.05.08	MIRIT	855	903	1.758
9	33.05.09	PREMBUN	426	464	890
10	33.05.10	KUTOWINANGUN	682	713	1.395
11	33.05.11	ALIAN	905	872	1.777
12	33.05.12	KEBUMEN	1.569	1.686	3.255
13	33.05.13	PEJAGOAN	695	715	1.410
14	33.05.14	SRUWENG	843	828	1.671
15	33.05.15	ADIMULYO	701	677	1.378
16	33.05.16	KUWARASAN	808	740	1.548
17	33.05.17	ROWOKELE	862	767	1.629
18	33.05.18	SEMPOR	1.107	1.053	2.160
19	33.05.19	GOMBONG	798	925	1.723
20	33.05.20	KARANGANYAR	583	647	1.230
21	33.05.21	KARANGGAYAM	1.020	1.030	2.050
22	33.05.22	SADANG	342	327	669
23	33.05.23	BONOROWO	384	423	807
24	33.05.24	PADURESO	256	246	502
25	33.05.25	PONCOWARNO	269	308	577
26	33.05.26	KARANGSAMBUNG	694	710	1.404
Jumlah			20.666	20.860	41.526

Sumber : Data Konsolidasi Bersih (DKB) Kementerian Dalam Negeri Semester I 2024

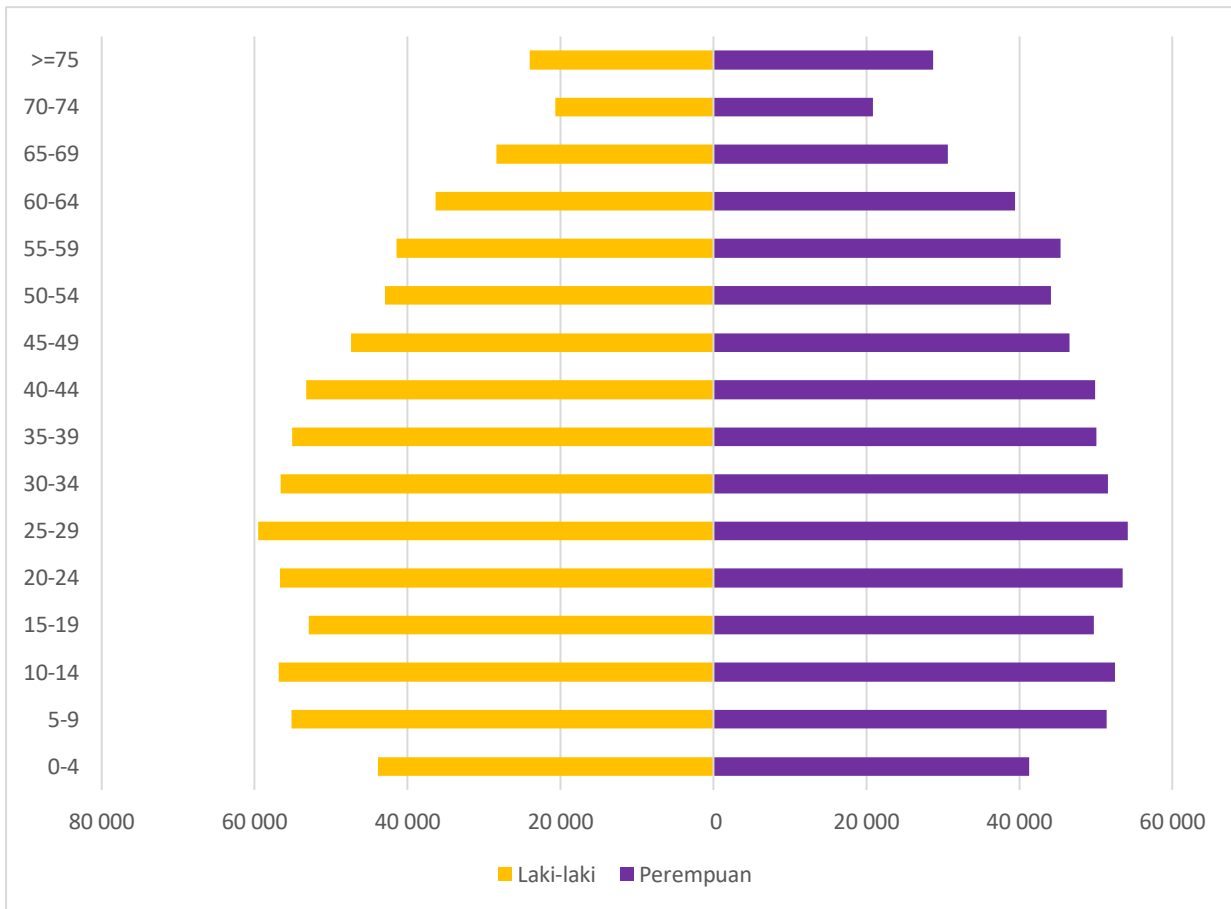
Dari tabel di atas terlihat bahwa penduduk berjenis kelamin perempuan pada kelompok umur 70-74 lebih banyak dibandingkan dengan penduduk berjenis kelamin laki-laki di kelompok umur yang sama.

No	Kecamatan		Umur 75 ke atas		
	Kode	Nama	Laki-laki	Perempuan	Jumlah
1	33.05.01	AYAH	948	1.108	2.056
2	33.05.02	BUAYAN	939	1.184	2.123
3	33.05.03	PURING	1.217	1.409	2.626
4	33.05.04	PETANAHAN	1.169	1.325	2.494
5	33.05.05	KLIRONG	1.243	1.467	2.710
6	33.05.06	BULUSPESANTREN	1.226	1.361	2.587
7	33.05.07	AMBAL	1.385	1.450	2.835
8	33.05.08	MIRIT	1.128	1.291	2.419
9	33.05.09	PREMBUN	538	716	1.254
10	33.05.10	KUTOWINANGUN	866	1.009	1.875
11	33.05.11	ALIAN	1.094	1.328	2.422
12	33.05.12	KEBUMEN	1.599	2.279	3.878
13	33.05.13	PEJAGOAN	841	970	1.811
14	33.05.14	SRUWENG	1.060	1.351	2.411
15	33.05.15	ADIMULYO	796	1.047	1.843
16	33.05.16	KUWARASAN	782	915	1.697
17	33.05.17	ROWOKELE	942	1.165	2.107
18	33.05.18	SEMPOR	1.084	1.305	2.389
19	33.05.19	GOMBONG	737	1.112	1.849
20	33.05.20	KARANGANYAR	737	926	1.663
21	33.05.21	KARANGGAYAM	1.242	1.259	2.501
22	33.05.22	SADANG	386	365	751
23	33.05.23	BONOROWO	502	556	1.058
24	33.05.24	PADURESO	288	380	668
25	33.05.25	PONCOWARNO	367	411	778
26	33.05.26	KARANGSAMBUNG	912	1.026	1.938
Jumlah			24.028	28.715	52.743

Sumber : Data Konsolidasi Bersih (DKB) Kementerian Dalam Negeri Semester I 2024

Dari tabel diatas terlihat jumlah penduduk umur 75 ke atas sebanyak 3,66% dari jumlah keseluruhan penduduk Kabupaten Kebumen atau sejumlah 52.743 jiwa. Dari data tersebut di dalamnya terdapat penduduk yang berumur 100 ke atas.

Grafik 3. Jumlah Penduduk Kabupaten Kebumen Berdasarkan Kelompok Umur



Sumber : Data Konsolidasi Bersih (DKB) Kementerian Dalam Negeri Semester I 2024

Tabel 57. Jumlah Penduduk Berdasarkan Kelompok Umur Produktif Per Kecamatan Se-Kabupaten Kebumen

No	Kecamatan		Usia 15-64		Jumlah
	Kode	Nama	Laki-laki	Perempuan	
1	33.05.01	AYAH	23.855	23.415	47.270
2	33.05.02	BUAYAN	24.547	23.597	48.144
3	33.05.03	PURING	23.331	22.666	45.997
4	33.05.04	PETANAHAN	21.999	21.524	43.523
5	33.05.05	KLIRONG	23.492	22.623	46.115
6	33.05.06	BULUSPESANTREN	21.633	20.689	42.322
7	33.05.07	AMBAL	23.240	22.228	45.468
8	33.05.08	MIRIT	19.487	18.505	37.992
9	33.05.09	PREMBUN	10.430	10.157	20.587
10	33.05.10	KUTOWINANGUN	17.541	17.051	34.592
11	33.05.11	ALIAN	25.087	23.804	48.891
12	33.05.12	KEBUMEN	48.714	46.927	95.641
13	33.05.13	PEJAGOAN	20.493	19.580	40.073
14	33.05.14	SRUWENG	22.366	21.886	44.252
15	33.05.15	ADIMULYO	13.246	13.218	26.464
16	33.05.16	KUWARASAN	18.825	18.168	36.993
17	33.05.17	ROWOKELE	18.607	18.084	36.691
18	33.05.18	SEMPOR	25.531	24.795	50.326
19	33.05.19	GOMBONG	17.735	17.570	35.305
20	33.05.20	KARANGANYAR	13.486	13.043	26.529
21	33.05.21	KARANGGAYAM	21.802	20.571	42.373
22	33.05.22	SADANG	8.570	8.058	16.628
23	33.05.23	BONOROWO	7.775	7.408	15.183
24	33.05.24	PADURESO	6.005	5.761	11.766
25	33.05.25	PONCOWARNO	6.729	6.468	13.197
26	33.05.26	KARANGSAMBUNG	17.669	16.875	34.544
Jumlah			502.195	484.671	986.866

Sumber : Data Konsolidasi Bersih (DKB) Kementerian Dalam Negeri Semester I 2024

Tabel diatas menunjukkan bahwa penduduk usia produktif di Kabupaten Kebumen 2024 sebesar 68,46% dari total jumlah penduduk Kabupaten Kebumen atau sejumlah 986.866 jiwa.

Tabel 58. Jumlah Wajib KTP dan Kepemilikan KTP Per Kecamatan Se-Kabupaten Kebumen

No	Kecamatan		Wajib KTP		Kepemilikan KTP	
			Jumlah		Jumlah	
	Kode	Nama	Kecamatan	%	Kecamatan	%
1	33.05.01	AYAH	51.967	75,96%	51.301	98,72
2	33.05.02	BUAYAN	52.827	75,62%	52.108	98,64
3	33.05.03	PURING	51.507	76,53%	50.798	98,62
4	33.05.04	PETANAHAN	48.587	76,32%	47.915	98,62
5	33.05.05	KLIRONG	51.456	76,21%	50.840	98,80
6	33.05.06	BULUSPESANTREN	47.451	76,19%	46.872	98,78
7	33.05.07	AMBAL	50.752	76,15%	50.086	98,69
8	33.05.08	MIRIT	42.656	75,31%	42.070	98,63
9	33.05.09	PREMBUN	23.160	76,38%	22.887	98,82
10	33.05.10	KUTOWINANGUN	38.507	76,48%	38.013	98,72
11	33.05.11	ALIAN	53.460	75,07%	52.763	98,70
12	33.05.12	KEBUMEN	104.101	76,00%	102.728	98,68
13	33.05.13	PEJAGOAN	43.622	75,22%	43.041	98,67
14	33.05.14	SRUWENG	48.905	75,65%	48.232	98,62
15	33.05.15	ADIMULYO	30.519	77,72%	30.166	98,84
16	33.05.16	KUWARASAN	40.735	76,20%	40.216	98,73
17	33.05.17	ROWOKELE	40.859	75,55%	40.307	98,65
18	33.05.18	SEMPOR	55.484	75,67%	54.750	98,68
19	33.05.19	GOMBONG	39.783	78,19%	39.360	98,94
20	33.05.20	KARANGANYAR	30.112	78,01%	29.772	98,87
21	33.05.21	KARANGGAYAM	47.700	75,74%	47.093	98,73
22	33.05.22	SADANG	18.275	75,57%	17.998	98,48
23	33.05.23	BONOROWO	17.264	75,50%	17.046	98,74
24	33.05.24	PADURESO	13.058	74,37%	12.856	98,45
25	33.05.25	PONCOWARNO	14.674	74,34%	14.474	98,64
26	33.05.26	KARANGSAMBUNG	38.327	75,63%	37.791	98,60
Jumlah			1.095.748	76,02%	1.081.483	98,70%

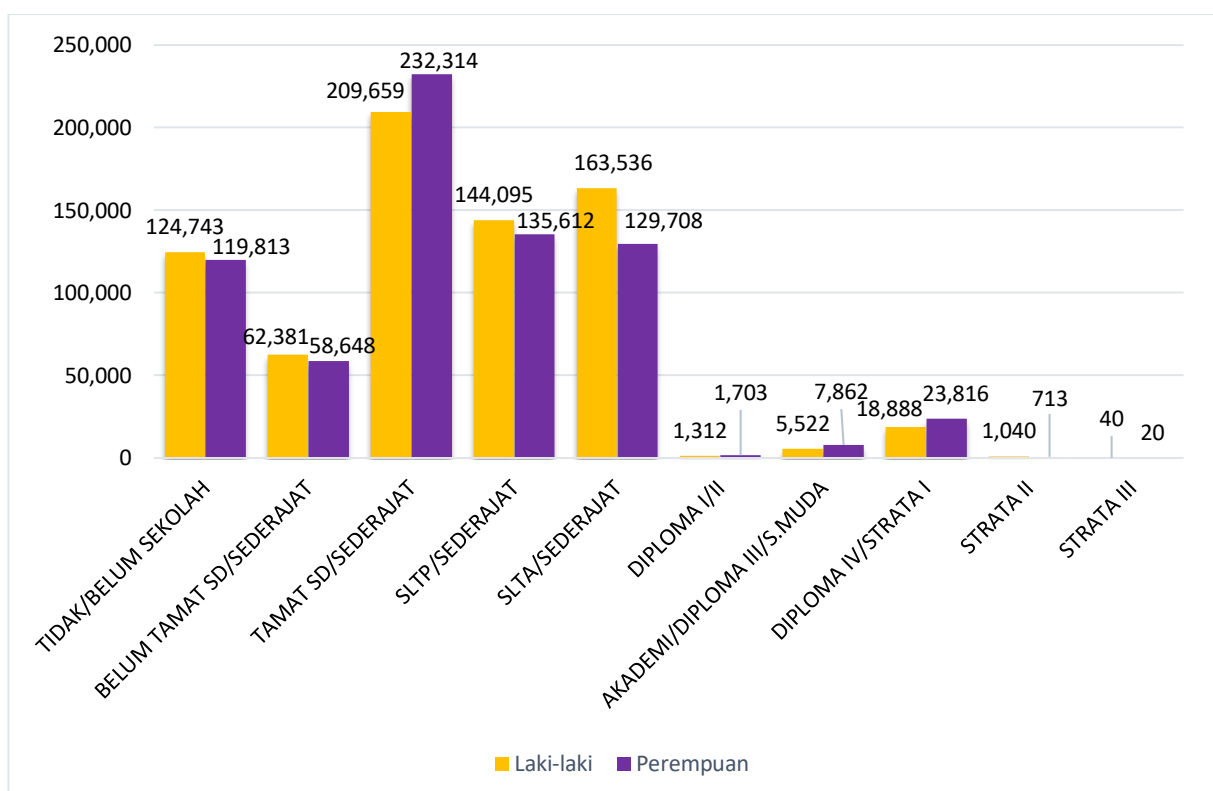
Sumber : PDAK Kementerian Dalam Negeri per 30 Juni 2024

Penduduk Kabupaten Kebumen semester I 2024 sejumlah 1.441.425 jiwa dengan jumlah Wajib KTP 1.095.748 jiwa dan yang sudah memiliki KTP-el sejumlah 1.081.483 jiwa. Sehingga masih terdapat 1,30% penduduk Wajib KTP yang belum memiliki KTP-el.

Tabel. 59 Jumlah Penduduk Berdasarkan Pendidikan Akhir Kabupaten Kebumen

No	Pendidikan	Laki-laki	Perempuan	Jumlah	%
1	TIDAK/BELUM SEKOLAH	124.743	119.813	244.556	16,97%
2	BELUM TAMAT SD/SEDERAJAT	62.381	58.648	121.029	8,40%
3	TAMAT SD/SEDERAJAT	209.659	232.314	441.973	30,66%
4	SLTP/SEDERAJAT	144.095	135.612	279.707	19,40%
5	SLTA/SEDERAJAT	163.536	129.708	293.244	20,34%
6	DIPLOMA I/II	1.312	1.703	3.015	0,21%
7	AKADEMI/DIPLOMA III/S.MUDA	5.522	7.862	13.384	0,93%
8	DIPLOMA IV/STRATA I	18.888	23.816	42.704	2,96%
9	STRATA II	1.040	713	1.753	0,12%
10	STRATA III	40	20	60	0,00%
Jumlah		731.216	710.209	1.441.425	100,00%

Grafik 4. Jumlah Penduduk Berdasarkan Pendidikan Akhir Kabupaten Kebumen



Dari tabel 59 dan grafik 4 didapatkan bahwa tingkat pendidikan penduduk Kabupaten Kebumen didominasi oleh penduduk yang berpendidikan Tamat SD/Sederajat sebesar 30,66% atau sebanyak 441.973 jiwa.

Tabel. 60 Jumlah Penduduk Berdasarkan Pendidikan Akhir Per Kecamatan Se-Kabupaten Kebumen

No	Kecamatan		Tidak/Belum Sekolah		
	Kode	Nama	Laki-laki	Perempuan	Jumlah
1	33.05.01	AYAH	5.619	5.252	10.871
2	33.05.02	BUAYAN	6.196	5.711	11.907
3	33.05.03	PURING	5.272	5.043	10.315
4	33.05.04	PETANAHAN	5.406	5.207	10.613
5	33.05.05	KLIRONG	5.571	5.286	10.857
6	33.05.06	BULUSPESANTREN	5.580	5.406	10.986
7	33.05.07	AMBAL	6.500	6.481	12.981
8	33.05.08	MIRIT	5.585	5.703	11.288
9	33.05.09	PREMBUN	2.075	1.988	4.063
10	33.05.10	KUTOWINANGUN	4.125	3.914	8.039
11	33.05.11	ALIAN	6.464	6.303	12.767
12	33.05.12	KEBUMEN	11.401	10.776	22.177
13	33.05.13	PEJAGOAN	5.245	4.954	10.199
14	33.05.14	SRUWENG	5.391	5.054	10.445
15	33.05.15	ADIMULYO	2.902	2.708	5.610
16	33.05.16	KUWARASAN	4.468	4.156	8.624
17	33.05.17	ROWOKELE	5.202	5.062	10.264
18	33.05.18	SEMPOR	6.313	5.974	12.287
19	33.05.19	GOMBONG	3.556	3.417	6.973
20	33.05.20	KARANGANYAR	2.924	2.811	5.735
21	33.05.21	KARANGGAYAM	5.820	5.920	11.740
22	33.05.22	SADANG	2.385	2.350	4.735
23	33.05.23	BONOROWO	2.242	2.260	4.502
24	33.05.24	PADURESO	1.839	1.813	3.652
25	33.05.25	PONCOWARNO	1.828	1.651	3.479
26	33.05.26	KARANGSAMBUNG	4.834	4.613	9.447
Jumlah			124.743	119.813	244.556

Sumber : Data Konsolidasi Bersih (DKB) Kementerian Dalam Negeri Semester I 2024

Lanjutan tabel 60...

No	Kecamatan		Belum Tamat SD/Sederajat		
	Kode	Nama	Laki-laki	Perempuan	Jumlah
1	33.05.01	AYAH	3.082	2.984	6.066
2	33.05.02	BUAYAN	2.910	2.586	5.496
3	33.05.03	PURING	3.144	3.062	6.206
4	33.05.04	PETANAHAH	2.843	2.708	5.551
5	33.05.05	KLIRONG	2.951	2.607	5.558
6	33.05.06	BULUSPESANTREN	2.672	2.406	5.078
7	33.05.07	AMBAL	2.878	2.650	5.528
8	33.05.08	MIRIT	2.528	2.309	4.837
9	33.05.09	PREMBUN	1.483	1.429	2.912
10	33.05.10	KUTOWINANGUN	2.127	1.946	4.073
11	33.05.11	ALIAN	3.158	3.034	6.192
12	33.05.12	KEBUMEN	5.572	5.165	10.737
13	33.05.13	PEJAGOAN	2.445	2.392	4.837
14	33.05.14	SRUWENG	2.750	2.481	5.231
15	33.05.15	ADIMULYO	1.598	1.443	3.041
16	33.05.16	KUWARASAN	2.109	1.894	4.003
17	33.05.17	ROWOKELE	2.170	2.048	4.218
18	33.05.18	SEMPOR	3.439	3.407	6.846
19	33.05.19	GOMBONG	2.063	1.904	3.967
20	33.05.20	KARANGANYAR	1.608	1.543	3.151
21	33.05.21	KARANGGAYAM	3.010	2.956	5.966
22	33.05.22	SADANG	1.110	1.032	2.142
23	33.05.23	BONOROWO	941	860	1.801
24	33.05.24	PADURESO	713	768	1.481
25	33.05.25	PONCOWARNO	948	986	1.934
26	33.05.26	KARANGSAMBUNG	2.129	2.048	4.177
Jumlah			62.381	58.648	121.029

Sumber : Data Konsolidasi Bersih (DKB) Kementerian Dalam Negeri Semester I 2024

Lanjutan tabel 60...

No	Kecamatan		Tamat SD/Sederajat		
	Kode	Nama	Laki-laki	Perempuan	Jumlah
1	33.05.01	AYAH	10.573	11.446	22.019
2	33.05.02	BUAYAN	12.650	13.841	26.491
3	33.05.03	PURING	9.413	9.914	19.327
4	33.05.04	PETANAHAH	8.440	9.065	17.505
5	33.05.05	KLIRONG	9.270	9.844	19.114
6	33.05.06	BULUSPESANTREN	8.899	9.579	18.478
7	33.05.07	AMBAL	9.730	10.279	20.009
8	33.05.08	MIRIT	8.111	8.799	16.910
9	33.05.09	PREMBUN	3.234	4.220	7.454
10	33.05.10	KUTOWINANGUN	5.942	7.233	13.175
11	33.05.11	ALIAN	10.637	11.860	22.497
12	33.05.12	KEBUMEN	15.178	17.564	32.742
13	33.05.13	PEJAGOAN	7.972	8.567	16.539
14	33.05.14	SRUWENG	8.864	10.457	19.321
15	33.05.15	ADIMULYO	3.925	5.274	9.199
16	33.05.16	KUWARASAN	6.910	7.928	14.838
17	33.05.17	ROWOKELE	9.926	10.801	20.727
18	33.05.18	SEMPOR	12.334	13.732	26.066
19	33.05.19	GOMBONG	4.573	6.091	10.664
20	33.05.20	KARANGANYAR	4.761	5.780	10.541
21	33.05.21	KARANGGAYAM	13.207	13.700	26.907
22	33.05.22	SADANG	5.517	5.291	10.808
23	33.05.23	BONOROWO	2.795	3.245	6.040
24	33.05.24	PADURESO	3.034	3.130	6.164
25	33.05.25	PONCOWARNO	3.092	3.403	6.495
26	33.05.26	KARANGSAMBUNG	10.672	11.271	21.943
Jumlah			209.659	232.314	441.973

Sumber : Data Konsolidasi Bersih (DKB) Kementerian Dalam Negeri Semester I 2024

Lanjutan tabel 60...

No	Kecamatan		Tamat SLTP/Sederajat		
	Kode	Nama	Laki-laki	Perempuan	Jumlah
1	33.05.01	AYAH	8.277	7.817	16.094
2	33.05.02	BUAYAN	7.447	6.627	14.074
3	33.05.03	PURING	8.845	8.535	17.380
4	33.05.04	PETANAHAN	6.897	6.718	13.615
5	33.05.05	KLIRONG	6.636	6.750	13.386
6	33.05.06	BULUSPESANTREN	6.395	6.137	12.532
7	33.05.07	AMBAL	6.522	6.396	12.918
8	33.05.08	MIRIT	5.762	5.523	11.285
9	33.05.09	PREMBUN	2.804	2.627	5.431
10	33.05.10	KUTOWINANGUN	4.784	4.662	9.446
11	33.05.11	ALIAN	7.333	6.503	13.836
12	33.05.12	KEBUMEN	11.201	10.939	22.140
13	33.05.13	PEJAGOAN	5.826	5.514	11.340
14	33.05.14	SRUWENG	6.134	5.869	12.003
15	33.05.15	ADIMULYO	3.887	3.944	7.831
16	33.05.16	KUWARASAN	5.992	5.628	11.620
17	33.05.17	ROWOKELE	5.151	4.773	9.924
18	33.05.18	SEMPOR	6.800	5.794	12.594
19	33.05.19	GOMBONG	4.550	4.577	9.127
20	33.05.20	KARANGANYAR	3.718	3.412	7.130
21	33.05.21	KARANGGAYAM	5.967	4.985	10.952
22	33.05.22	SADANG	2.020	1.828	3.848
23	33.05.23	BONOROWO	2.295	2.217	4.512
24	33.05.24	PADURESO	1.888	1.612	3.500
25	33.05.25	PONCOWARNO	2.190	1.997	4.187
26	33.05.26	KARANGSAMBUNG	4.774	4.228	9.002
Jumlah			144.095	135.612	279.707

Sumber : Data Konsolidasi Bersih (DKB) Kementerian Dalam Negeri Semester I 2024

Lanjutan tabel 60...

No	Kecamatan		Tamat SLTA/Sederajat		
	Kode	Nama	Laki-laki	Perempuan	Jumlah
1	33.05.01	AYAH	6.208	5.128	11.336
2	33.05.02	BUAYAN	5.832	4.590	10.422
3	33.05.03	PURING	6.449	5.268	11.717
4	33.05.04	PETANAHAH	7.226	6.068	13.294
5	33.05.05	KLIRONG	8.395	6.811	15.206
6	33.05.06	BULUSPESANTREN	7.007	5.528	12.535
7	33.05.07	AMBAL	7.273	5.611	12.884
8	33.05.08	MIRIT	5.914	4.429	10.343
9	33.05.09	PREMBUN	4.778	3.694	8.472
10	33.05.10	KUTOWINANGUN	7.361	5.567	12.928
11	33.05.11	ALIAN	7.441	5.653	13.094
12	33.05.12	KEBUMEN	20.855	17.012	37.867
13	33.05.13	PEJAGOAN	6.967	5.551	12.518
14	33.05.14	SRUWENG	8.364	6.668	15.032
15	33.05.15	ADIMULYO	6.508	5.140	11.648
16	33.05.16	KUWARASAN	6.786	5.337	12.123
17	33.05.17	ROWOKELE	4.351	3.409	7.760
18	33.05.18	SEMPOR	7.488	5.995	13.483
19	33.05.19	GOMBONG	8.683	7.158	15.841
20	33.05.20	KARANGANYAR	5.567	4.488	10.055
21	33.05.21	KARANGGAYAM	3.843	2.858	6.701
22	33.05.22	SADANG	1.239	1.043	2.282
23	33.05.23	BONOROWO	2.985	2.185	5.170
24	33.05.24	PADURESO	1.275	1.046	2.321
25	33.05.25	PONCOWARNO	1.734	1.305	3.039
26	33.05.26	KARANGSAMBUNG	3.007	2.166	5.173
Jumlah			163.536	129.708	293.244

Sumber : Data Konsolidasi Bersih (DKB) Kementerian Dalam Negeri Semester I 2024

Lanjutan tabel 60...

No	Kecamatan		Diploma I/II		
	Kode	Nama	Laki-laki	Perempuan	Jumlah
1	33.05.01	AYAH	48	47	95
2	33.05.02	BUAYAN	36	36	72
3	33.05.03	PURING	61	70	131
4	33.05.04	PETANAHAN	95	111	206
5	33.05.05	KLIRONG	97	154	251
6	33.05.06	BULUSPESANTREN	88	116	204
7	33.05.07	AMBAL	82	91	173
8	33.05.08	MIRIT	53	61	114
9	33.05.09	PREMBUN	30	39	69
10	33.05.10	KUTOWINANGUN	32	55	87
11	33.05.11	ALIAN	50	78	128
12	33.05.12	KEBUMEN	127	202	329
13	33.05.13	PEJAGOAN	59	63	122
14	33.05.14	SRUWENG	59	48	107
15	33.05.15	ADIMULYO	32	56	88
16	33.05.16	KUWARASAN	47	65	112
17	33.05.17	ROWOKELE	43	39	82
18	33.05.18	SEMPOR	48	59	107
19	33.05.19	GOMBONG	62	108	170
20	33.05.20	KARANGANYAR	46	73	119
21	33.05.21	KARANGGAYAM	29	22	51
22	33.05.22	SADANG	19	18	37
23	33.05.23	BONOROWO	23	25	48
24	33.05.24	PADURESO	9	16	25
25	33.05.25	PONCOWARNO	10	19	29
26	33.05.26	KARANGSAMBUNG	27	32	59
Jumlah			1.312	1.703	3.015

Sumber : Data Konsolidasi Bersih (DKB) Kementerian Dalam Negeri Semester I 2024

Lanjutan tabel 60...

No	Kecamatan		Akademi/Diploma III/Sarjana Muda		
	Kode	Nama	Laki-laki	Perempuan	Jumlah
1	33.05.01	AYAH	192	251	443
2	33.05.02	BUAYAN	138	205	343
3	33.05.03	PURING	197	295	492
4	33.05.04	PETANAHAN	253	344	597
5	33.05.05	KLIRONG	252	395	647
6	33.05.06	BULUSPESANTREN	223	303	526
7	33.05.07	AMBAL	203	287	490
8	33.05.08	MIRIT	155	215	370
9	33.05.09	PREMBUN	191	278	469
10	33.05.10	KUTOWINANGUN	226	323	549
11	33.05.11	ALIAN	238	309	547
12	33.05.12	KEBUMEN	980	1.490	2.470
13	33.05.13	PEJAGOAN	244	347	591
14	33.05.14	SRUWENG	241	378	619
15	33.05.15	ADIMULYO	205	314	519
16	33.05.16	KUWARASAN	220	316	536
17	33.05.17	ROWOKELE	115	132	247
18	33.05.18	SEMPOR	218	286	504
19	33.05.19	GOMBONG	441	609	1.050
20	33.05.20	KARANGANYAR	236	294	530
21	33.05.21	KARANGGAYAM	69	86	155
22	33.05.22	SADANG	28	38	66
23	33.05.23	BONOROWO	71	106	177
24	33.05.24	PADURESO	38	54	92
25	33.05.25	PONCOWARNO	39	67	106
26	33.05.26	KARANGSAMBUNG	109	140	249
Jumlah			5.522	7.862	13.384

Sumber : Data Konsolidasi Bersih (DKB) Kementerian Dalam Negeri Semester I 2024

Lanjutan tabel 60...

No	Kecamatan		Diploma IV/Strata I		
	Kode	Nama	Laki-laki	Perempuan	Jumlah
1	33.05.01	AYAH	623	827	1.450
2	33.05.02	BUAYAN	434	601	1.035
3	33.05.03	PURING	705	988	1.693
4	33.05.04	PETANAHAN	982	1.227	2.209
5	33.05.05	KLIRONG	1.033	1.377	2.410
6	33.05.06	BULUSPESANTREN	790	1.071	1.861
7	33.05.07	AMBAL	718	894	1.612
8	33.05.08	MIRIT	654	775	1.429
9	33.05.09	PREMBUN	613	783	1.396
10	33.05.10	KUTOWINANGUN	880	1.088	1.968
11	33.05.11	ALIAN	899	1.175	2.074
12	33.05.12	KEBUMEN	3.657	4.317	7.974
13	33.05.13	PEJAGOAN	741	1.011	1.752
14	33.05.14	SRUWENG	770	1.058	1.828
15	33.05.15	ADIMULYO	543	739	1.282
16	33.05.16	KUWARASAN	683	864	1.547
17	33.05.17	ROWOKELE	375	459	834
18	33.05.18	SEMPOR	600	778	1.378
19	33.05.19	GOMBONG	1.369	1.590	2.959
20	33.05.20	KARANGANYAR	612	678	1.290
21	33.05.21	KARANGGAYAM	228	261	489
22	33.05.22	SADANG	110	148	258
23	33.05.23	BONOROWO	279	313	592
24	33.05.24	PADURESO	126	188	314
25	33.05.25	PONCOWARNO	204	255	459
26	33.05.26	KARANGSAMBUNG	260	351	611
Jumlah			18.888	23.816	42.704

Sumber : Data Konsolidasi Bersih (DKB) Kementerian Dalam Negeri Semester I 2024

Lanjutan tabel 60...

No	Kecamatan		Strata II		
	Kode	Nama	Laki-laki	Perempuan	Jumlah
1	33.05.01	AYAH	25	12	37
2	33.05.02	BUAYAN	15	7	22
3	33.05.03	PURING	21	19	40
4	33.05.04	PETANAHAH	37	29	66
5	33.05.05	KLIRONG	48	36	84
6	33.05.06	BULUSPESANTREN	43	33	76
7	33.05.07	AMBAL	28	19	47
8	33.05.08	MIRIT	35	24	59
9	33.05.09	PREMBUN	35	20	55
10	33.05.10	KUTOWINANGUN	50	32	82
11	33.05.11	ALIAN	44	30	74
12	33.05.12	KEBUMEN	326	198	524
13	33.05.13	PEJAGOAN	53	40	93
14	33.05.14	SRUWENG	30	26	56
15	33.05.15	ADIMULYO	29	20	49
16	33.05.16	KUWARASAN	25	27	52
17	33.05.17	ROWOKELE	18	7	25
18	33.05.18	SEMPOR	29	22	51
19	33.05.19	GOMBONG	71	59	130
20	33.05.20	KARANGANYAR	24	22	46
21	33.05.21	KARANGGAYAM	8	6	14
22	33.05.22	SADANG	7	1	8
23	33.05.23	BONOROWO	18	7	25
24	33.05.24	PADURESO	7	3	10
25	33.05.25	PONCOWARNO	6	4	10
26	33.05.26	KARANGSAMBUNG	8	10	18
Jumlah			1.040	713	1.753

Sumber : Data Konsolidasi Bersih (DKB) Kementerian Dalam Negeri Semester I 2024

Lanjutan tabel 60...

No	Kecamatan		Strata III		
	Kode	Nama	Laki-laki	Perempuan	Jumlah
1	33.05.01	AYAH	1	1	2
2	33.05.02	BUAYAN	0	0	0
3	33.05.03	PURING	0	1	1
4	33.05.04	PETANAHAN	3	0	3
5	33.05.05	KLIRONG	3	1	4
6	33.05.06	BULUSPESANTREN	0	1	1
7	33.05.07	AMBAL	4	2	6
8	33.05.08	MIRIT	1	1	2
9	33.05.09	PREMBUN	0	0	0
10	33.05.10	KUTOWINANGUN	2	2	4
11	33.05.11	ALIAN	3	1	4
12	33.05.12	KEBUMEN	9	4	13
13	33.05.13	PEJAGOAN	1	0	1
14	33.05.14	SRUWENG	4	1	5
15	33.05.15	ADIMULYO	0	1	1
16	33.05.16	KUWARASAN	3	1	4
17	33.05.17	ROWOKELE	0	1	1
18	33.05.18	SEMPOR	3	1	4
19	33.05.19	GOMBONG	0	1	1
20	33.05.20	KARANGANYAR	2	0	2
21	33.05.21	KARANGGAYAM	0	0	0
22	33.05.22	SADANG	0	0	0
23	33.05.23	BONOROWO	0	0	0
24	33.05.24	PADURESO	0	0	0
25	33.05.25	PONCOWARNO	0	0	0
26	33.05.26	KARANGSAMBUNG	1	0	1
Jumlah			40	20	60

Sumber : Data Konsolidasi Bersih (DKB) Kementerian Dalam Negeri Semester I 2024

Tabel. 61 Jumlah Penduduk Berdasarkan Pekerjaan Kabupaten Kebumen

No	Pekerjaan	Laki-laki	Perempuan	Jumlah
1	AKUNTAN	0	4	4
2	ANGGOTA BPK	0	0	0
3	ANGGOTA DPD	0	0	0
4	ANGGOTA DPR-RI	0	0	0
5	ANGGOTA DPRD KABUPATEN/KOTA	18	5	23
6	ANGGOTA DPRD PROVINSI	0	0	0
7	ANGGOTA KABINET/KEMENTERIAN	0	0	0
8	ANGGOTA LEMBAGA TINGGI LAINNYA	16	16	32
9	ANGGOTA MAHKAMAH KONSTITUSI	0	0	0
10	APOTEKER	14	66	80
11	ARSITEK	5	2	7
12	ARTIS	0	1	1
13	ASISTEN AHLI	0	0	0
14	ATLIT	0	0	0
15	BELUM/TIDAK BEKERJA	143.206	129.877	273.083
16	BIARAWATI	0	34	34
17	BIDAN	0	836	836
18	BUPATI	1	0	1
19	BURUH HARIAN LEPAS	105.283	42.083	147.366
20	BURUH NELAYAN/PERIKANAN	58	26	84
21	BURUH PETERNAKAN	32	24	56
22	BURUH TANI/PERKEBUNAN	11.581	7.930	19.511
23	CHEFF	1	1	2
24	DOKTER	145	200	345
25	DOSEN	167	142	309
26	DUTA BESAR	0	0	0
27	GUBERNUR	0	0	0
28	GURU	3.598	7.972	11.570
29	IMAM MESJID	28	0	28
30	INDUSTRI	12	6	18
31	JURU MASAK	4	3	7
32	KARYAWAN BUMD	173	105	278
33	KARYAWAN BUMN	901	201	1.102

Sumber : Data Konsolidasi Bersih (DKB) Kementerian Dalam Negeri Semester I 2024

Lanjutan tabel 61...

No	Pekerjaan	Laki-laki	Perempuan	Jumlah
34	KARYAWAN HONORER	569	510	1.079
35	KARYAWAN SWASTA	124.794	65.016	189.810
36	KEPALA DESA	354	20	374
37	KEPOLISIAN RI	829	48	877
38	KONSTRUKSI	23	1	24
39	KONSULTAN	7	3	10
40	MANAJER	0	0	0
41	MEKANIK	111	0	111
42	MENGURUS RUMAH TANGGA	43	185.218	185.261
43	NELAYAN/PERIKANAN	2.782	19	2.801
44	NOTARIS	7	7	14
45	OPERATOR	1	0	1
46	PARAJI	4	12	16
47	PARANORMAL	4	0	4
48	PASTOR	8	0	8
49	PEDAGANG	14.249	14.277	28.526
50	PEGAWAI NEGERI SIPIL	5.102	4.595	9.697
51	PEKERJA PENGOLAHAN KERAJINAN	0	0	0
52	PEKERJAAN LAINNYA	11	55	66
53	PELAJAR/MAHASISWA	125.349	117.516	242.865
54	PELAUT	157	2	159
55	PEMBANTU RUMAH TANGGA	4	535	539
56	PENATA BUSANA	0	1	1
57	PENATA RAMBUT	5	8	13
58	PENATA RIAS	3	33	36
59	PENDETA	32	15	47
60	PENELITI	4	3	7
61	PENGACARA	16	5	21
62	PENSIUNAN	8.137	4.432	12.569
63	PENTERJEMAH	1	0	1
64	PENYIAR RADIO	1	2	3
65	PENYIAR TELEVISI	0	1	1
66	PERANCANG BUSANA	0	0	0

Sumber : Data Konsolidasi Bersih (DKB) Kementerian Dalam Negeri Semester I 2024

Lanjutan tabel 61...

No	Pekerjaan	Laki-laki	Perempuan	Jumlah
67	PERANGKAT DESA	3.823	766	4.589
68	PERAWAT	344	834	1.178
69	PERDAGANGAN	396	443	839
70	PETANI/PEKEBUN	95.369	89.908	185.277
71	PETERNAK	72	22	94
72	PIALANG	0	0	0
73	PILOT	2	0	2
74	PRESIDEN	0	0	0
75	PROMOTOR ACARA	0	0	0
76	PSIKIATER/PSIKOLOG	0	3	3
77	SENIMAN	72	19	91
78	SOPIR	2.249	0	2.249
79	TABIB	3	3	6
80	TEKNISI	1	0	1
81	TENAGA TATA USAHA	0	1	1
82	TENTARA NASIONAL INDONESIA	1.002	8	1.010
83	TRANSPORTASI	26	0	26
84	TUKANG BATU	464	0	464
85	TUKANG CUKUR	42	4	46
86	TUKANG GIGI	8	0	8
87	TUKANG JAHIT	180	215	395
88	TUKANG KAYU	412	0	412
89	TUKANG LAS/PANDAI BESI	29	0	29
90	TUKANG LISTRIK	15	0	15
91	TUKANG SOL SEPATU	2	0	2
92	USTADZ/MUBALIGH	140	29	169
93	WAKIL BUPATI	0	1	1
94	WAKIL GUBERNUR	0	0	0
95	WAKIL PRESIDEN	0	0	0
96	WAKIL WALIKOTA	0	0	0
97	WALIKOTA	0	0	0
98	WARTAWAN	22	6	28
99	WIRASWASTA	78.693	36.079	114.772
Jumlah		731.216	710.209	1.441.425

Sumber : Data Konsolidasi Bersih (DKB) Kementerian Dalam Negeri Semester I 2024

**Tabel. 62 Jumlah Penduduk Berdasarkan Status Perkawinan
Per Kecamatan Se-Kabupaten Kebumen**

No	Kecamatan		Belum Kawin		Kawin	
	Kode	Nama	Jumlah	%(*)	Jumlah	%(*)
1	33.05.01	AYAH	27.174	39,72%	36.155	52,85%
2	33.05.02	BUAYAN	28.748	41,15%	35.917	51,41%
3	33.05.03	PURING	27.237	40,47%	34.975	51,97%
4	33.05.04	PETANAHAN	26.664	41,89%	31.964	50,21%
5	33.05.05	KLIRONG	28.675	42,47%	33.710	49,93%
6	33.05.06	BULUSPESANTREN	26.333	42,28%	31.603	50,75%
7	33.05.07	AMBAL	28.727	43,10%	33.233	49,86%
8	33.05.08	MIRIT	24.163	42,66%	28.509	50,34%
9	33.05.09	PREMBUN	12.928	42,64%	14.700	48,48%
10	33.05.10	KUTOWINANGUN	21.960	43,61%	24.522	48,70%
11	33.05.11	ALIAN	32.341	45,41%	34.218	48,05%
12	33.05.12	KEBUMEN	62.327	45,50%	64.023	46,74%
13	33.05.13	PEJAGOAN	25.948	44,74%	28.022	48,32%
14	33.05.14	SRUWENG	28.021	43,34%	31.394	48,56%
15	33.05.15	ADIMULYO	15.910	40,52%	19.782	50,38%
16	33.05.16	KUWARASAN	22.801	42,65%	26.513	49,60%
17	33.05.17	ROWOKELE	22.900	42,34%	27.086	50,08%
18	33.05.18	SEMPOR	31.431	42,87%	36.071	49,20%
19	33.05.19	GOMBONG	21.706	42,66%	24.121	47,41%
20	33.05.20	KARANGANYAR	16.293	42,21%	18.719	48,50%
21	33.05.21	KARANGGAYAM	25.750	40,89%	32.893	52,23%
22	33.05.22	SADANG	9.735	40,25%	12.883	53,27%
23	33.05.23	BONOROWO	9.687	42,36%	11.394	49,83%
24	33.05.24	PADURESO	7.156	40,75%	9.179	52,28%
25	33.05.25	PONCOWARNO	8.550	43,32%	9.906	50,19%
26	33.05.26	KARANGSAMBUNG	21.554	42,53%	25.631	50,57%
Jumlah			614.719	42,65%	717.123	49,75%

Sumber : Data Konsolidasi Bersih (DKB) Kementerian Dalam Negeri Semester I 2024

* Jumlah status perkawinan penduduk dibagi jumlah penduduk per Kecamatan dikali 100

Lanjutan tabel 62...

No	Kecamatan		Cerai Hidup		Cerai Mati	
	Kode	Nama	Jumlah	%(*)	Jumlah	%(*)
1	33.05.01	AYAH	1.811	2,65%	3.273	4,78%
2	33.05.02	BUAYAN	1.707	2,44%	3.490	5,00%
3	33.05.03	PURING	1.669	2,48%	3.421	5,08%
4	33.05.04	PETANAHAN	1.367	2,15%	3.664	5,76%
5	33.05.05	KLIRONG	1.308	1,94%	3.824	5,66%
6	33.05.06	BULUSPESANTREN	1.008	1,62%	3.333	5,35%
7	33.05.07	AMBAL	1.052	1,58%	3.636	5,46%
8	33.05.08	MIRIT	862	1,52%	3.103	5,48%
9	33.05.09	PREMBUN	601	1,98%	2.092	6,90%
10	33.05.10	KUTOWINANGUN	771	1,53%	3.098	6,15%
11	33.05.11	ALIAN	1.188	1,67%	3.466	4,87%
12	33.05.12	KEBUMEN	2.739	2,00%	7.884	5,76%
13	33.05.13	PEJAGOAN	1.082	1,87%	2.940	5,07%
14	33.05.14	SRUWENG	1.370	2,12%	3.862	5,97%
15	33.05.15	ADIMULYO	801	2,04%	2.775	7,07%
16	33.05.16	KUWARASAN	1.090	2,04%	3.055	5,71%
17	33.05.17	ROWOKELE	1.231	2,28%	2.865	5,30%
18	33.05.18	SEMPOR	1.608	2,19%	4.210	5,74%
19	33.05.19	GOMBONG	1.381	2,71%	3.674	7,22%
20	33.05.20	KARANGANYAR	919	2,38%	2.668	6,91%
21	33.05.21	KARANGGAYAM	1.237	1,96%	3.095	4,91%
22	33.05.22	SADANG	520	2,15%	1.046	4,33%
23	33.05.23	BONOROWO	391	1,71%	1.395	6,10%
24	33.05.24	PADURESO	353	2,01%	871	4,96%
25	33.05.25	PONCOWARNO	229	1,16%	1.053	5,33%
26	33.05.26	KARANGSAMBUNG	865	1,71%	2.630	5,19%
Jumlah			29.160	2,02%	80.423	5,58%

Sumber : Data Konsolidasi Bersih (DKB) Kementerian Dalam Negeri Semester I 2024

Status Perkawinan penduduk Kabupaten Kebumen pada 2024 semester I sebagian besar adalah berstatus kawin yaitu sebesar 717.123 jiwa atau 49,75%. Penduduk berstatus belum kawin sebesar 42,65%, status cerai hidup 2,02% dan status cerai mati 5,58%.

**Tabel. 63 Jumlah Penduduk Berdasarkan Agama
Per Kecamatan Se-Kabupaten Kebumen**

No	Kecamatan		Islam		Kristen	
	Kode	Nama	Jumlah	%(*)	Jumlah	%(*)
1	33.05.01	AYAH	67.921	99,28%	70	0,10%
2	33.05.02	BUAYAN	69.200	99,05%	437	0,63%
3	33.05.03	PURING	66.872	99,36%	345	0,51%
4	33.05.04	PETANAHAN	63.107	99,13%	518	0,81%
5	33.05.05	KLIRONG	66.907	99,10%	570	0,84%
6	33.05.06	BULUSPESANTREN	62.194	99,87%	72	0,12%
7	33.05.07	AMBAL	66.345	99,55%	287	0,43%
8	33.05.08	MIRIT	56.615	99,96%	14	0,02%
9	33.05.09	PREMBUN	30.022	99,01%	192	0,63%
10	33.05.10	KUTOWINANGUN	49.988	99,28%	291	0,58%
11	33.05.11	ALIAN	71.139	99,90%	50	0,07%
12	33.05.12	KEBUMEN	134.833	98,44%	1.164	0,85%
13	33.05.13	PEJAGOAN	57.727	99,54%	214	0,37%
14	33.05.14	SRUWENG	64.311	99,48%	266	0,41%
15	33.05.15	ADIMULYO	39.114	99,61%	135	0,34%
16	33.05.16	KUWARASAN	52.732	98,64%	391	0,73%
17	33.05.17	ROWOKELE	53.198	98,37%	81	0,15%
18	33.05.18	SEMPOR	72.635	99,07%	179	0,24%
19	33.05.19	GOMBONG	47.771	93,89%	1.341	2,64%
20	33.05.20	KARANGANYAR	37.961	98,35%	280	0,73%
21	33.05.21	KARANGGAYAM	62.850	99,80%	111	0,18%
22	33.05.22	SADANG	24.180	99,98%	0	0,00%
23	33.05.23	BONOROWO	22.844	99,90%	13	0,06%
24	33.05.24	PADURESO	17.546	99,93%	8	0,05%
25	33.05.25	PONCOWARNO	19.645	99,53%	89	0,45%
26	33.05.26	KARANGSAMBUNG	50.654	99,95%	15	0,03%
Jumlah			1.428.311	99,09%	7.133	0,49%

Sumber : Data Konsolidasi Bersih (DKB) Kementerian Dalam Negeri Semester I 2024

* Jumlah penduduk berdasarkan agama dibagi jumlah penduduk per Kecamatan dikali 100

Lanjutan tabel 63...

No	Kecamatan		Katholik		Hindu	
	Kode	Nama	Jumlah	%(*)	Jumlah	%(*)
1	33.05.01	AYAH	31	0,05%	0	0,00%
2	33.05.02	BUAYAN	34	0,05%	2	0,00%
3	33.05.03	PURING	18	0,03%	0	0,00%
4	33.05.04	PETANAHAN	31	0,05%	0	0,00%
5	33.05.05	KLIRONG	36	0,05%	0	0,00%
6	33.05.06	BULUSPESANTREN	9	0,01%	0	0,00%
7	33.05.07	AMBAL	6	0,01%	0	0,00%
8	33.05.08	MIRIT	6	0,01%	1	0,00%
9	33.05.09	PREMBUN	102	0,34%	3	0,01%
10	33.05.10	KUTOWINANGUN	70	0,14%	1	0,00%
11	33.05.11	ALIAN	24	0,03%	0	0,00%
12	33.05.12	KEBUMEN	831	0,61%	3	0,00%
13	33.05.13	PEJAGOAN	49	0,08%	0	0,00%
14	33.05.14	SRUWENG	51	0,08%	0	0,00%
15	33.05.15	ADIMULYO	13	0,03%	3	0,01%
16	33.05.16	KUWARASAN	52	0,10%	7	0,01%
17	33.05.17	ROWOKELE	107	0,20%	0	0,00%
18	33.05.18	SEMPOR	316	0,43%	0	0,00%
19	33.05.19	GOMBONG	1.682	3,31%	4	0,01%
20	33.05.20	KARANGANYAR	244	0,63%	3	0,01%
21	33.05.21	KARANGGAYAM	11	0,02%	0	0,00%
22	33.05.22	SADANG	4	0,02%	0	0,00%
23	33.05.23	BONOROWO	10	0,04%	0	0,00%
24	33.05.24	PADURESO	5	0,03%	0	0,00%
25	33.05.25	PONCOWARNO	3	0,02%	0	0,00%
26	33.05.26	KARANGSAMBUNG	9	0,02%	0	0,00%
Jumlah			3.754	0,26%	27	0,00%

Sumber : Data Konsolidasi Bersih (DKB) Kementerian Dalam Negeri Semester I 2024

Lanjutan tabel 63...

No	Kecamatan		Budha		Konghucu	
	Kode	Nama	Jumlah	%(*)	Jumlah	%(*)
1	33.05.01	AYAH	390	0,57%	0	0,00%
2	33.05.02	BUAYAN	119	0,17%	0	0,00%
3	33.05.03	PURING	67	0,10%	0	0,00%
4	33.05.04	PETANAHAH	2	0,00%	0	0,00%
5	33.05.05	KLIRONG	4	0,01%	0	0,00%
6	33.05.06	BULUSPESANTREN	0	0,00%	0	0,00%
7	33.05.07	AMBAL	0	0,00%	0	0,00%
8	33.05.08	MIRIT	1	0,00%	0	0,00%
9	33.05.09	PREMBUN	2	0,01%	0	0,00%
10	33.05.10	KUTOWINANGUN	1	0,00%	0	0,00%
11	33.05.11	ALIAN	0	0,00%	0	0,00%
12	33.05.12	KEBUMEN	133	0,10%	8	0,01%
13	33.05.13	PEJAGOAN	2	0,00%	0	0,00%
14	33.05.14	SRUWENG	3	0,00%	0	0,00%
15	33.05.15	ADIMULYO	2	0,01%	0	0,00%
16	33.05.16	KUWARASAN	271	0,51%	0	0,00%
17	33.05.17	ROWOKELE	692	1,28%	0	0,00%
18	33.05.18	SEMPOR	187	0,26%	0	0,00%
19	33.05.19	GOMBONG	79	0,16%	0	0,00%
20	33.05.20	KARANGANYAR	55	0,14%	0	0,00%
21	33.05.21	KARANGGAYAM	2	0,00%	0	0,00%
22	33.05.22	SADANG	0	0,00%	0	0,00%
23	33.05.23	BONOROWO	0	0,00%	0	0,00%
24	33.05.24	PADURESO	0	0,00%	0	0,00%
25	33.05.25	PONCOWARNO	0	0,00%	0	0,00%
26	33.05.26	KARANGSAMBUNG	1	0,00%	0	0,00%
Jumlah			2.013	0,14%	8	0,00%

Sumber : Data Konsolidasi Bersih (DKB) Kementerian Dalam Negeri Semester I 2024

Lanjutan tabel 63...

No	Kecamatan		Kepercayaan	
	Kode	Nama	Jumlah	%(*)
1	33.05.01	AYAH	1	0,00%
2	33.05.02	BUAYAN	70	0,10%
3	33.05.03	PURING	0	0,00%
4	33.05.04	PETANAHAN	1	0,00%
5	33.05.05	KLIRONG	0	0,00%
6	33.05.06	BULUSPESANTREN	2	0,00%
7	33.05.07	AMBAL	10	0,02%
8	33.05.08	MIRIT	0	0,00%
9	33.05.09	PREMBUN	0	0,00%
10	33.05.10	KUTOWINANGUN	0	0,00%
11	33.05.11	ALIAN	0	0,00%
12	33.05.12	KEBUMEN	1	0,00%
13	33.05.13	PEJAGOAN	0	0,00%
14	33.05.14	SRUWENG	16	0,02%
15	33.05.15	ADIMULYO	1	0,00%
16	33.05.16	KUWARASAN	6	0,01%
17	33.05.17	ROWOKELE	4	0,01%
18	33.05.18	SEMPOR	3	0,00%
19	33.05.19	GOMBONG	5	0,01%
20	33.05.20	KARANGANYAR	56	0,15%
21	33.05.21	KARANGGAYAM	1	0,00%
22	33.05.22	SADANG	0	0,00%
23	33.05.23	BONOROWO	0	0,00%
24	33.05.24	PADURESO	0	0,00%
25	33.05.25	PONCOWARNO	1	0,01%
26	33.05.26	KARANGSAMBUNG	1	0,00%
Jumlah			179	0,01%

Sumber : Data Konsolidasi Bersih (DKB) Kementerian Dalam Negeri Semester I 2024

Dari tabel penduduk berdasarkan agama di atas terlihat bahwa mayoritas penduduk Kabupaten Kebumen memeluk agama Islam (99,09% atau 1.428.311 jiwa). Selanjutnya diikuti penganut agama Kristen yakni sebesar 0,49% atau sebanyak 7.133 jiwa dan agama Katholik sebesar 0,26% atau 3.754 jiwa.

**Tabel. 64 Jumlah Penduduk Berdasarkan Penyandang Cacat
Per Kecamatan Se-Kabupaten Kebumen**

No	Kecamatan		Fisik		Netra/Buta		Rungu/Wicara	
	Kode	Nama	Jumlah	%(*)	Jumlah	%(*)	Jumlah	%(*)
1	33.05.01	AYAH	15	0,02%	7	0,01%	17	0,02%
2	33.05.02	BUAYAN	20	0,03%	15	0,02%	18	0,03%
3	33.05.03	PURING	17	0,03%	7	0,01%	20	0,03%
4	33.05.04	PETANAHAN	12	0,02%	7	0,01%	17	0,03%
5	33.05.05	KLIRONG	17	0,03%	6	0,01%	22	0,03%
6	33.05.06	BULUSPESANTREN	19	0,03%	14	0,02%	33	0,05%
7	33.05.07	AMBAL	19	0,03%	4	0,01%	21	0,03%
8	33.05.08	MIRIT	9	0,02%	5	0,01%	12	0,02%
9	33.05.09	PREMBUN	15	0,05%	4	0,01%	12	0,04%
10	33.05.10	KUTOWINANGUN	5	0,01%	11	0,02%	15	0,03%
11	33.05.11	ALIAN	22	0,03%	10	0,01%	34	0,05%
12	33.05.12	KEBUMEN	41	0,03%	13	0,01%	56	0,04%
13	33.05.13	PEJAGOAN	18	0,03%	9	0,02%	18	0,03%
14	33.05.14	SRUWENG	15	0,02%	6	0,01%	26	0,04%
15	33.05.15	ADIMULYO	18	0,05%	8	0,02%	22	0,06%
16	33.05.16	KUWARASAN	10	0,02%	4	0,01%	21	0,04%
17	33.05.17	ROWOKELE	26	0,05%	23	0,04%	33	0,06%
18	33.05.18	SEMPOR	17	0,02%	13	0,02%	16	0,02%
19	33.05.19	GOMBONG	5	0,01%	4	0,01%	19	0,04%
20	33.05.20	KARANGANYAR	17	0,04%	3	0,01%	17	0,04%
21	33.05.21	KARANGGAYAM	16	0,03%	3	0,00%	32	0,05%
22	33.05.22	SADANG	13	0,05%	3	0,01%	11	0,05%
23	33.05.23	BONOROWO	20	0,09%	5	0,02%	12	0,05%
24	33.05.24	PADURESO	2	0,01%	8	0,05%	1	0,01%
25	33.05.25	PONCOWARNO	4	0,02%	0	0,00%	5	0,03%
26	33.05.26	KARANGSAMBUNG	14	0,03%	2	0,00%	11	0,02%
Jumlah			406	0,03%	194	0,01%	521	0,04%

Sumber : Data Konsolidasi Bersih (DKB) Kementerian Dalam Negeri Semester I 2024

* Jumlah penduduk penyandang disabilitas dibagi jumlah penduduk per Kecamatan dikali 100

Lanjutan tabel 64...

No	Kecamatan		Mental/Jiwa		Fisik/Mental		Lainnya	
	Kode	Nama	Jumlah	%(*)	Jumlah	%(*)	Jumlah	%(*)
1	33.05.01	AYAH	34	0,05%	4	0,01%	1	0,00%
2	33.05.02	BUAYAN	44	0,06%	7	0,01%	4	0,01%
3	33.05.03	PURING	52	0,08%	6	0,01%	3	0,00%
4	33.05.04	PETANAHAN	35	0,05%	1	0,00%	4	0,01%
5	33.05.05	KLIRONG	40	0,06%	0	0,00%	6	0,01%
6	33.05.06	BULUSPESANTREN	54	0,09%	7	0,01%	1	0,00%
7	33.05.07	AMBAL	45	0,07%	2	0,00%	5	0,01%
8	33.05.08	MIRIT	26	0,05%	4	0,01%	0	0,00%
9	33.05.09	PREMBUN	52	0,17%	10	0,03%	2	0,01%
10	33.05.10	KUTOWINANGUN	27	0,05%	6	0,01%	5	0,01%
11	33.05.11	ALIAN	57	0,08%	5	0,01%	15	0,02%
12	33.05.12	KEBUMEN	136	0,10%	19	0,01%	8	0,01%
13	33.05.13	PEJAGOAN	34	0,06%	0	0,00%	6	0,01%
14	33.05.14	SRUWENG	65	0,10%	10	0,02%	10	0,02%
15	33.05.15	ADIMULYO	84	0,21%	11	0,03%	13	0,03%
16	33.05.16	KUWARASAN	50	0,09%	5	0,01%	0	0,00%
17	33.05.17	ROWOKELE	62	0,11%	8	0,01%	2	0,00%
18	33.05.18	SEMPOR	58	0,08%	6	0,01%	4	0,01%
19	33.05.19	GOMBONG	68	0,13%	2	0,00%	4	0,01%
20	33.05.20	KARANGANYAR	60	0,16%	5	0,01%	3	0,01%
21	33.05.21	KARANGGAYAM	23	0,04%	2	0,00%	1	0,00%
22	33.05.22	SADANG	15	0,06%	2	0,01%	3	0,01%
23	33.05.23	BONOROWO	26	0,11%	6	0,03%	3	0,01%
24	33.05.24	PADURESO	12	0,07%	2	0,01%	4	0,02%
25	33.05.25	PONCOWARNO	11	0,06%	0	0,00%	1	0,01%
26	33.05.26	KARANGSAMBUNG	18	0,04%	3	0,01%	3	0,01%
Jumlah			1188	0,08%	133	0,01%	111	0,01%

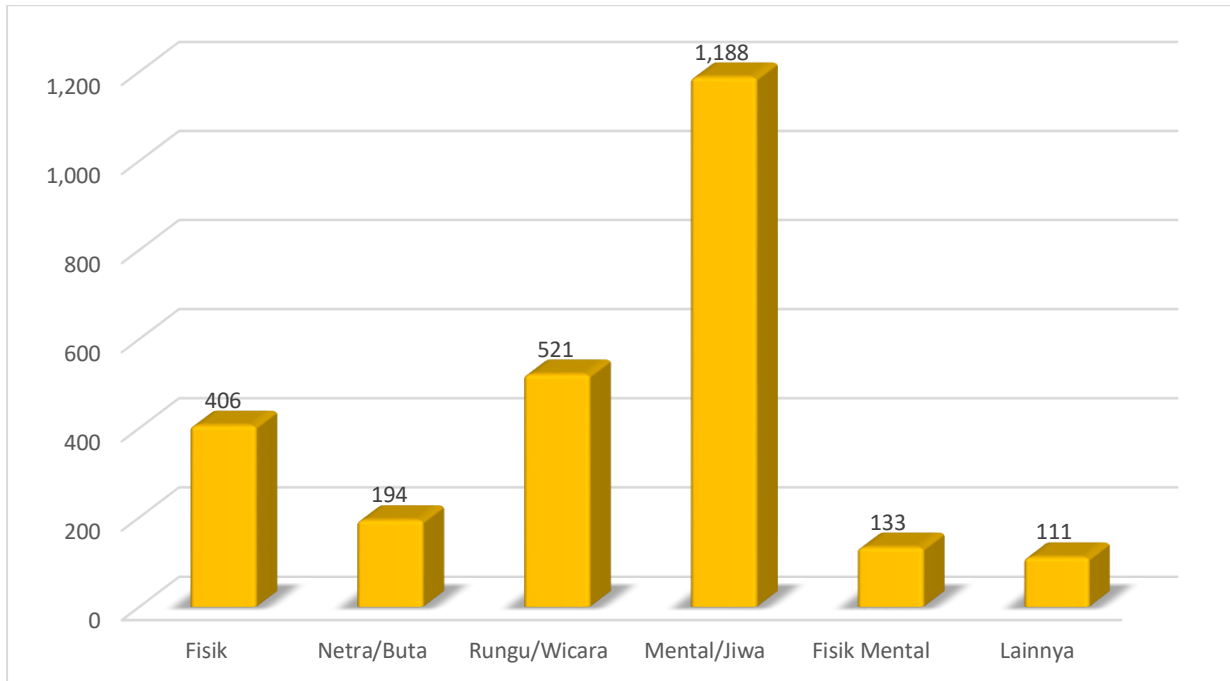
Sumber : Data Konsolidasi Bersih (DKB) Kementerian Dalam Negeri Semester I 2024

Lanjutan tabel 64...

No	Kecamatan		Jumlah Penyandang Cacat (Fisik, Netra/Buta, Rungu/Wicara, Mental/ Jiwa, Fisik Mental, Lainnya)	%
	Kode	Nama		
1	33.05.01	AYAH	78	0,11%
2	33.05.02	BUAYAN	108	0,15%
3	33.05.03	PURING	105	0,16%
4	33.05.04	PETANAHAN	76	0,12%
5	33.05.05	KLIRONG	91	0,13%
6	33.05.06	BULUSPESANTREN	128	0,21%
7	33.05.07	AMBAL	96	0,14%
8	33.05.08	MIRIT	56	0,10%
9	33.05.09	PREMBUN	95	0,31%
10	33.05.10	KUTOWINANGUN	69	0,14%
11	33.05.11	ALIAN	143	0,20%
12	33.05.12	KEBUMEN	273	0,20%
13	33.05.13	PEJAGOAN	85	0,15%
14	33.05.14	SRUWENG	132	0,20%
15	33.05.15	ADIMULYO	156	0,40%
16	33.05.16	KUWARASAN	90	0,17%
17	33.05.17	ROWOKELE	154	0,28%
18	33.05.18	SEMPOR	114	0,16%
19	33.05.19	GOMBONG	102	0,20%
20	33.05.20	KARANGANYAR	105	0,27%
21	33.05.21	KARANGGAYAM	77	0,12%
22	33.05.22	SADANG	47	0,19%
23	33.05.23	BONOROWO	72	0,31%
24	33.05.24	PADURESO	29	0,17%
25	33.05.25	PONCOWARNO	21	0,11%
26	33.05.26	KARANGSAMBUNG	51	0,10%
Jumlah			2553	0,18%

Sumber : Data Konsolidasi Bersih (DKB) Kementerian Dalam Negeri Semester I 2024

Grafik 5. Jumlah Penduduk Berdasarkan Disabilitas



Sumber : Data Konsolidasi Bersih (DKB) Kementerian Dalam Negeri Semester I 2024

Terlihat bahwa jumlah penduduk penyandang cacat di Kabupaten Kebumen didominasi oleh penduduk dengan cacat mental/jiwa yaitu 46,53% atau 1.188 jiwa dari jumlah penduduk penyandang cacat. Penduduk penyandang cacat yang lain berupa cacat fisik 406 jiwa, cacat netra/buta sejumlah 194 jiwa, cacat rungu/wicara 521 jiwa, cacat fisik mental 133 jiwa dan penyandang cacat lainnya sebanyak 111 jiwa.

Tabel. 65 Kepemilikan Akta Kelahiran Umur 0-18 Kabupaten Kebumen

No	Kecamatan		Akta Kelahiran			
	Kode	Nama	Memiliki	Belum Memiliki	Umur 0-18	%
1	33.05.01	AYAH	17.180	144	17.324	99,17%
2	33.05.02	BUAYAN	17.897	63	17.960	99,65%
3	33.05.03	PURING	16.553	131	16.684	99,21%
4	33.05.04	PETANAHAN	15.810	78	15.888	99,51%
5	33.05.05	KLIRONG	16.764	109	16.873	99,35%
6	33.05.06	BULUSPESANTREN	15.594	12	15.606	99,92%
7	33.05.07	AMBAL	16.623	87	16.710	99,48%
8	33.05.08	MIRIT	14.598	76	14.674	99,48%
9	33.05.09	PREMBUN	7.508	15	7.523	99,80%
10	33.05.10	KUTOWINANGUN	12.378	91	12.469	99,27%
11	33.05.11	ALIAN	18.670	77	18.747	99,59%
12	33.05.12	KEBUMEN	34.640	135	34.775	99,61%
13	33.05.13	PEJAGOAN	15.130	35	15.165	99,77%
14	33.05.14	SRUWENG	16.590	45	16.635	99,73%
15	33.05.15	ADIMULYO	9.265	13	9.278	99,86%
16	33.05.16	KUWARASAN	13.365	91	13.456	99,32%
17	33.05.17	ROWOKELE	13.869	102	13.971	99,27%
18	33.05.18	SEMPOR	18.795	27	18.822	99,86%
19	33.05.19	GOMBONG	11.669	115	11.784	99,02%
20	33.05.20	KARANGANYAR	8.960	45	9.005	99,50%
21	33.05.21	KARANGGAYAM	15.921	152	16.073	99,05%
22	33.05.22	SADANG	6.202	32	6.234	99,49%
23	33.05.23	BONOROWO	5.820	62	5.882	98,95%
24	33.05.24	PADURESO	4.708	33	4.741	99,30%
25	33.05.25	PONCOWARNO	5.254	64	5.318	98,80%
26	33.05.26	KARANGSAMBUNG	12.912	100	13.012	99,23%
Jumlah			362.675	1.934	364.609	99,47%

Sumber : PDAK Kementerian Dalam Negeri per 30 Juni 2024

* Jumlah Penduduk yang memiliki akta kelahiran dibagi jumlah penduduk umur 0-18 per Kecamatan dikali 100

Penduduk Kabupaten Kebumen usia 0-18 pada semester I 2024 sejumlah 364.609 jiwa. Jumlah penduduk usia 0-18 yang memiliki akta kelahiran sebanyak 362.675 jiwa atau 99,47%. Kecamatan Kebumen merupakan wilayah dengan jumlah kepemilikan akta kelahiran terbesar yakni 34.640 jiwa, diikuti Kecamatan Sempor 18.795 jiwa dan Kecamatan Alian yakni 18.670 jiwa.

Tabel. 66 Kepemilikan Akta Kelahiran Penduduk Kabupaten Kebumen

No	Kecamatan		Akta Kelahiran		
	Kode	Nama	Memiliki	Belum Memiliki	%
1	33.05.01	AYAH	35.760	32.653	52,27%
2	33.05.02	BUAYAN	38.234	31.628	54,73%
3	33.05.03	PURING	33.780	33.522	50,19%
4	33.05.04	PETANAHAN	33.600	30.059	52,78%
5	33.05.05	KLIRONG	35.108	32.409	52,00%
6	33.05.06	BULUSPESANTREN	39.150	23.127	62,86%
7	33.05.07	AMBAL	35.141	31.507	52,73%
8	33.05.08	MIRIT	27.893	28.744	49,25%
9	33.05.09	PREMBUN	18.111	12.210	59,73%
10	33.05.10	KUTOWINANGUN	24.220	26.131	48,10%
11	33.05.11	ALIAN	39.905	31.308	56,04%
12	33.05.12	KEBUMEN	76.977	59.996	56,20%
13	33.05.13	PEJAGOAN	32.018	25.974	55,21%
14	33.05.14	SRUWENG	37.737	26.910	58,37%
15	33.05.15	ADIMULYO	24.440	14.828	62,24%
16	33.05.16	KUWARASAN	28.404	25.055	53,13%
17	33.05.17	ROWOKELE	27.803	26.279	51,41%
18	33.05.18	SEMPOR	37.678	35.642	51,39%
19	33.05.19	GOMBONG	25.496	25.386	50,11%
20	33.05.20	KARANGANYAR	20.412	18.187	52,88%
21	33.05.21	KARANGGAYAM	30.496	32.479	48,43%
22	33.05.22	SADANG	13.304	10.880	55,01%
23	33.05.23	BONOROWO	11.920	10.947	52,13%
24	33.05.24	PADURESO	10.196	7.363	58,07%
25	33.05.25	PONCOWARNO	11.195	8.543	56,72%
26	33.05.26	KARANGSAMBUNG	27.825	22.855	54,90%
Jumlah			776.803	664.622	53,89%

Sumber : PDAK Kementerian Dalam Negeri per 30 Juni 2024

* Jumlah Penduduk yang memiliki akta kelahiran dibagi jumlah penduduk per Kecamatan dikali 100

Dari tabel diatas menunjukkan bahwa penduduk Kabupaten Kebumen yang memiliki akta kelahiran sebesar 53,89% dari keseluruhan jumlah penduduk atau sebanyak 776.803 jiwa.

Tabel. 67 Jumlah Penerbitan Akta Kematian Kabupaten Kebumen

No	Kecamatan		Akta Kematian		
	Kode	Nama	Laki-laki	Perempuan	Jumlah
1	33.05.01	AYAH	115	100	215
2	33.05.02	BUAYAN	131	92	223
3	33.05.03	PURING	121	86	207
4	33.05.04	PETANAHAH	124	100	224
5	33.05.05	KLIRONG	131	123	254
6	33.05.06	BULUSPESANTREN	100	111	211
7	33.05.07	AMBAL	132	103	235
8	33.05.08	MIRIT	88	72	160
9	33.05.09	PREMBUN	63	67	130
10	33.05.10	KUTOWINANGUN	101	104	205
11	33.05.11	ALIAN	107	87	194
12	33.05.12	KEBUMEN	282	238	520
13	33.05.13	PEJAGOAN	104	85	189
14	33.05.14	SRUWENG	138	108	246
15	33.05.15	ADIMULYO	76	70	146
16	33.05.16	KUWARASAN	112	92	204
17	33.05.17	ROWOKELE	86	67	153
18	33.05.18	SEMPOR	109	128	237
19	33.05.19	GOMBONG	142	138	280
20	33.05.20	KARANGANYAR	78	110	188
21	33.05.21	KARANGGAYAM	90	91	181
22	33.05.22	SADANG	30	27	57
23	33.05.23	BONOROWO	32	24	56
24	33.05.24	PADURESO	23	25	48
25	33.05.25	PONCOWARNO	42	30	72
26	33.05.26	KARANGSAMBUNG	100	90	190
Jumlah			2.657	2.368	5.025

Sumber : PDAK Kementerian Dalam Negeri per 30 Juni 2024

Pada Tabel 65 diatas menunjukkan bahwa di Kabupaten Kebumen pada 2024 sampai dengan akhir bulan Juni 2024 telah dilaporkan kematian sebanyak 5.025 pelaporan. Dari pelaporan tersebut, diterbitkan akta kematian dengan jumlah yang sama, yakni 5.025 akta kematian.

Tabel. 68 Kepemilikan Akta Perkawinan/Buku Nikah Kabupaten Kebumen

No	Kecamatan		Kawin	Akta Perkawinan		
	Kode	Nama	Jumlah	Memiliki	Belum Memiliki	%
1	33.05.01	AYAH	36.143	27.915	8.228	77,23
2	33.05.02	BUAYAN	35.913	29.533	6.380	82,23
3	33.05.03	PURING	34.967	28.332	6.635	81,02
4	33.05.04	PETANAHAN	31.954	25.898	6.056	81,05
5	33.05.05	KLIRONG	33.702	28.340	5.362	84,09
6	33.05.06	BULUSPESANTREN	31.601	29.168	2.433	92,30
7	33.05.07	AMBAL	33.230	27.471	5.759	82,67
8	33.05.08	MIRIT	28.507	23.001	5.506	80,69
9	33.05.09	PREMBUN	14.698	13.412	1.286	91,25
10	33.05.10	KUTOWINANGUN	24.519	17.576	6.943	71,68
11	33.05.11	ALIAN	34.214	29.901	4.313	87,39
12	33.05.12	KEBUMEN	64.020	55.607	8.413	86,86
13	33.05.13	PEJAGOAN	28.020	21.928	6.092	78,26
14	33.05.14	SRUWENG	31.390	28.533	2.857	90,90
15	33.05.15	ADIMULYO	19.779	17.858	1.921	90,29
16	33.05.16	KUWARASAN	26.510	22.531	3.979	84,99
17	33.05.17	ROWOKELE	27.083	22.785	4.298	84,13
18	33.05.18	SEMPOR	36.064	30.128	5.936	83,54
19	33.05.19	GOMBONG	24.121	20.303	3.818	84,17
20	33.05.20	KARANGANYAR	18.716	15.017	3.699	80,24
21	33.05.21	KARANGGAYAM	32.883	24.906	7.977	75,74
22	33.05.22	SADANG	12.876	10.710	2.166	83,18
23	33.05.23	BONOROWO	11.388	8.583	2.805	75,37
24	33.05.24	PADURESO	9.176	7.477	1.699	81,48
25	33.05.25	PONCOWARNO	9.906	8.339	1.567	84,18
26	33.05.26	KARANGSAMBUNG	25.626	21.219	4.407	82,80
Jumlah			717.006	596.471	120.535	83,19

Sumber : PDAK Kementerian Dalam Negeri per 30 Juni 2024

* Jumlah Penduduk yang memiliki akta perkawinan dibagi jumlah penduduk status kawin per Kecamatan dikali 100

Jumlah penduduk Kabupaten Kebumen pada 2024 yang berstatus kawin sebanyak 717.006 orang, sedangkan yang terdaftar memiliki akta perkawinan/buku nikah sebanyak 596.471 orang atau sebesar 83,19%. Angka ini meliputi semua penduduk dari berbagai agama/kepercayaan.

Tabel. 69 Kepemilikan Akta Perceraian Kabupaten Kebumen

No	Kecamatan		Cerai Jumlah	Akta Perceraian		
	Kode	Nama		Memiliki	Belum Memiliki	%
1	33.05.01	AYAH	1.811	1.527	284	84,32%
2	33.05.02	BUAYAN	1.707	1.506	201	88,22%
3	33.05.03	PURING	1.669	1.333	336	79,87%
4	33.05.04	PETANAHAN	1.367	1.149	218	84,05%
5	33.05.05	KLIRONG	1.308	977	331	74,69%
6	33.05.06	BULUSPESANTREN	1.008	883	125	87,60%
7	33.05.07	AMBAL	1.052	806	246	76,62%
8	33.05.08	MIRIT	862	729	133	84,57%
9	33.05.09	PREMBUN	601	525	76	87,35%
10	33.05.10	KUTOWINANGUN	771	581	190	75,36%
11	33.05.11	ALIAN	1.188	1.046	142	88,05%
12	33.05.12	KEBUMEN	2.739	2.360	379	86,16%
13	33.05.13	PEJAGOAN	1.082	773	309	71,44%
14	33.05.14	SRUWENG	1.370	1.204	166	87,88%
15	33.05.15	ADIMULYO	801	665	136	83,02%
16	33.05.16	KUWARASAN	1.090	918	172	84,22%
17	33.05.17	ROWOKELE	1.231	1.108	123	90,01%
18	33.05.18	SEMPOR	1.608	1.341	267	83,40%
19	33.05.19	GOMBONG	1.380	1.132	248	82,03%
20	33.05.20	KARANGANYAR	919	763	156	83,03%
21	33.05.21	KARANGGAYAM	1.237	1.067	170	86,26%
22	33.05.22	SADANG	519	438	81	84,39%
23	33.05.23	BONOROWO	391	306	85	78,26%
24	33.05.24	PADURESO	353	295	58	83,57%
25	33.05.25	PONCOWARNO	229	190	39	82,97%
26	33.05.26	KARANGSAMBUNG	865	777	88	89,83%
Jumlah			29.158	24.399	4.759	83,68%

Sumber : PDAK Kementerian Dalam Negeri per 30 Juni 2024

* Jumlah Penduduk yang memiliki akta perceraian dibagi jumlah penduduk status cerai per Kecamatan dikali 100

Tabel diatas menunjukkan penduduk Kabupaten Kebumen yang berstatus cerai hidup dan memiliki akta perceraian sebesar 83,68%. Belum tercapainya 100% kepemilikan akta perceraian ini dikarenakan masih ada sebagian penduduk yang belum terdaftar dokumen perceraianya pada database kependudukan.

Tabel. 70 Kepemilikan Kartu Identitas Anak (KIA) Kabupaten Kebumen

No	Kecamatan		Penduduk Usia KIA (0-17)			%(*)
	Kode	Nama	Jumlah	Memiliki	Belum Memiliki	
1	33.05.01	AYAH	16.444	10.321	6.123	62,76%
2	33.05.02	BUAYAN	17.035	10.295	6.740	60,43%
3	33.05.03	PURING	15.795	7.601	8.194	48,12%
4	33.05.04	PETANAHAN	15.072	10.018	5.054	66,47%
5	33.05.05	KLIRONG	16.061	9.431	6.630	58,72%
6	33.05.06	BULUSPESANTREN	14.826	7.709	7.117	52,00%
7	33.05.07	AMBAL	15.895	8.518	7.377	53,59%
8	33.05.08	MIRIT	13.981	7.605	6.376	54,40%
9	33.05.09	PREMBUN	7.161	4.716	2.445	65,86%
10	33.05.10	KUTOWINANGUN	11.844	6.474	5.370	54,66%
11	33.05.11	ALIAN	17.753	11.093	6.660	62,49%
12	33.05.12	KEBUMEN	32.871	20.745	12.126	63,11%
13	33.05.13	PEJAGOAN	14.370	8.499	5.871	59,14%
14	33.05.14	SRUWENG	15.742	9.093	6.649	57,76%
15	33.05.15	ADIMULYO	8.749	6.762	1.987	77,29%
16	33.05.16	KUWARASAN	12.723	6.555	6.168	51,52%
17	33.05.17	ROWOKELE	13.223	7.564	5.659	57,20%
18	33.05.18	SEMPOR	17.836	10.198	7.638	57,18%
19	33.05.19	GOMBONG	11.099	5.547	5.552	49,98%
20	33.05.20	KARANGANYAR	8.487	4.816	3.671	56,75%
21	33.05.21	KARANGGAYAM	15.275	9.419	5.856	61,66%
22	33.05.22	SADANG	5.908	4.096	1.812	69,33%
23	33.05.23	BONOROWO	5.603	3.320	2.283	59,25%
24	33.05.24	PADURESO	4.501	2.861	1.640	63,56%
25	33.05.25	PONCOWARNO	5.064	2.525	2.539	49,86%
26	33.05.26	KARANGSAMBUNG	12.353	9.143	3.210	74,01%
JUMLAH			345.671	204.924	140.747	59,28%

Sumber : PDAK Kementerian Dalam Negeri per 30 Juni 2024

* Jumlah penduduk yang memiliki KIA dibagi jumlah penduduk usia 0-17 dikali 100

Kartu Identitas Anak (KIA) adalah identitas resmi anak sebagai bukti diri anak yang berusia kurang dari 17 dan belum menikah yang diterbitkan oleh Dinas Kependudukan dan Pencatatan Sipil Kabupaten/Kota. Jumlah Penduduk Usia KIA (0-17) di Kabupaten Kebumen sebanyak 345.671 orang, yang memiliki KIA sejumlah 204.924 orang dan jika dengan persentase 59,28%.

Tabel. 71 Jumlah Perpindahan dan Kedatangan Penduduk Kabupaten Kebumen

No	Kecamatan		Penduduk	
	Kode	Nama	Pindah	Datang
1	33.05.01	AYAH	562	457
2	33.05.02	BUAYAN	573	442
3	33.05.03	PURING	599	525
4	33.05.04	PETANAHAH	540	424
5	33.05.05	KLIRONG	486	488
6	33.05.06	BULUSPESANTREN	421	436
7	33.05.07	AMBAL	534	446
8	33.05.08	MIRIT	518	400
9	33.05.09	PREMBUN	297	293
10	33.05.10	KUTOWINANGUN	403	334
11	33.05.11	ALIAN	594	514
12	33.05.12	KEBUMEN	1.423	1.201
13	33.05.13	PEJAGOAN	390	383
14	33.05.14	SRUWENG	579	554
15	33.05.15	ADIMULYO	358	319
16	33.05.16	KUWARASAN	464	396
17	33.05.17	ROWOKELE	444	324
18	33.05.18	SEMPOR	632	509
19	33.05.19	GOMBONG	541	443
20	33.05.20	KARANGANYAR	408	318
21	33.05.21	KARANGGAYAM	525	358
22	33.05.22	SADANG	170	105
23	33.05.23	BONOROWO	219	165
24	33.05.24	PADURESO	137	115
25	33.05.25	PONCOWARNO	174	150
26	33.05.26	KARANGSAMBUNG	429	303
Jumlah			12.420	10.402

Sumber : PDAK Kementerian Dalam Negeri per 30 Juni 2024

Penduduk Kabupaten Kebumen sampai dengan 2024 semester I yang melakukan migrasi masuk sebesar 10.402 orang sedangkan yang melakukan migrasi keluar sebanyak 12.420 orang. Data di atas menunjukkan bahwa penduduk Kebumen lebih banyak yang melakukan perpindahan keluar dari Kabupaten Kebumen.

PENUTUP

Berdasarkan Undang-Undang Nomor 24 2013 tentang Perubahan atas Undang-Undang Nomor 23 2006 tentang Administrasi Kependudukan, dalam rangka mewujudkan tertib dan sadar administrasi kependudukan, salah satu upayanya adalah penduduk untuk segera melaporkan peristiwa kependudukan dan peristiwa penting yang dialaminya kepada Dinas Kependudukan dan Pencatatan Sipil, sehingga tertib administrasi kependudukan diharapkan menjadi komitmen bersama seluruh masyarakat Kabupaten Kebumen untuk terwujudnya database kependudukan yang akurat dan akuntabel.

Buku Data Agregat Kependudukan Kabupaten Kebumen Semester I Tahun 2024 yang telah disusun berdasarkan hasil pendaftaran penduduk dan pencatatan sipil yang sudah terkonsolidasi bersih oleh Kementerian Dalam Negeri.

Disusunnya buku ini diharapkan dapat sebagai sumber informasi dalam menunjang pelaksanaan program/kegiatan dan dalam rangka menunjang penyusunan perencanaan untuk pembangunan Kebumen yang lebih baik berdasarkan data yang lebih otentik dan terpercaya.

Penyusun menyadari masih banyak ketidaksempurnaan dalam penyajian buku Data Agregat Kependudukan Semester I Tahun 2024. Masukan dan saran sangat kami harapkan demi penyempurnaan penyusunan buku Data Agregat Kependudukan Kabupaten Kebumen selanjutnya. Mohon maaf atas segala kekurangan. Semoga Allah SWT membimbing dan meridloi usaha baik dan usaha luhur kita, Aamiin Aamiin Aamiin Ya Robbal 'Alamiin.



INOVASI PELAYANAN DISDUKCAPIL KABUPATEN KEBUMEN



INOVASI PELAYANAN



SEBELUM

SESUDAH

1)	Pemohon Admindak hanya memperoleh 1 dokumen saja.	1)	Langsung memperoleh paket pelayanan beberapa dokumen admindak yaitu KTP, Akta Kelahiran, Kartu Keluarga (KK), Kartu Identitas Anak (KIA) dan Kartu Indonesia Sehat (KIS).
2)	Persyaratan permohonan Dokumen Admindak banyak (RT/RW, Desa/Kelurahan kecamatan sampai ke Dinas Kependudukan dan pencatatan Sipil), prosesnya rumit dan berbelit-belit	2)	Pemohonan Dokumen Kependudukan menjadi lebih sederhana, praktis, efektif dan efisien.
3)	Pelayanan Admindak belum terintegrasi	3)	Pelayanan Admindak sudah terintegrasi (BPJS, Faskes, KUA, Pengadilan Agama).
4)	Prosedur kepengurusan Dokumen Admindak masih bersifat manual dimana pemohon datang sendiri mengurus ke Disdukcapil.	4)	Pemohonan Dokumen Admindak difasilitasi dengan pelayanan daring/online (WA Tiket dan Aplikasi Lawet Kebumen).
5)	Antrian Pemohon panjang dan lama	5)	Berkurangnya antrian di Disdukcapil dan Pelayanan menjadi lebih cepat karena adanya pelayanan daring
6)	Dijumpai praktek percaloan baik secara langsung maupun tidak langsung.	6)	Meminimalisir praktek percaloan : Dokumen diurus sendiri melalui : pelayanan di disdukcapil, daring, jemput bola, pelayanan hari libur, pelayanan kecamatan dan pelayanan MPP.

KETAPEL-17

Program Kegiatan Perekaman KTP-el dan Pemberian KTP-el
Bagi Pelajar Usia 17 Tahun

Inovasi ini merupakan inovasi yang diperuntukkan bagi wajib KTP-el pemula atau usia 17 tahun, dimana pada saat usia 17 tahun langsung menerima KTP-el sebagai hadiah ulang tahun dari Pemerintah Kabupaten Kebumen.



BALADA PAK-KIS

Bayi Lahir Dapat Paket Akta Kelahiran,
Kartu Keluarga, Kartu Identitas Anak dan
Kartu Indonesia Sehat

Inovasi yang bekerja sama dengan
BPJS Kesehatan Cabang Kebumen,
Rumah Sakit, Puskesmas dan
Klinik Bersalin untuk memudahkan
masyarakat mendapatkan pelayanan
tersebut.



PULPEN ASN

Paket untuk Layanan Pensiunan ASN, Perubahan Data KK dan KTP-el menjadi Pensiunan.



KIOS PELANDUK

Pelayanan Administrasi Kependudukan di Desa/Kelurahan.



PESONA SUNDAY MORNING

"Pelayanan Adminduk untuk semua orang Sinambi Santai Dokumen Adminduk Anyar Maning", yang dilaksanakan setiap hari minggu di alun-alun Kebumen dan di kantor Disdukcapil Kebumen.



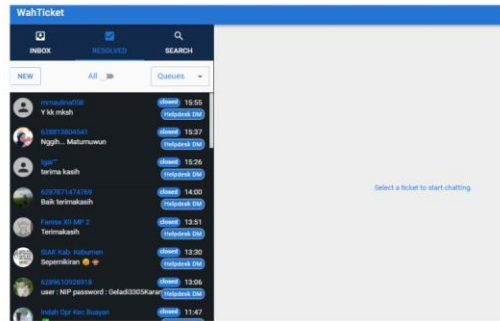
GERLIN DIFADUK

(Gerakan Perlindungan Bagi Difable Sadar Adminduk). Jemput bola ke desa dan layanan door to door untuk masyarakat difable, orang sakit, jompo dan gangguan jiwa atau fisik.



PELAYANAN WA TICKET

Aplikasi Whatsapp untuk Layanan Online
Pengurusan Dokumen Administrasi
Kependudukan.



YANDIS TERPADU

(Pelayanan Disdukcapil Terpadu di MPP).
Disdukcapil Kebumen ikut serta dalam
pelayanan di Mal Pelayanan Publik
yang berlokasi di Gedung Juang 45 J
alan Indrakila No 10 Kebumen.



PETI MEGATRUH

Pelaporan Kematian Melalui Gerakan Adminduk Cepat, Akurat dan Handal.



LAYAK MENIKAH IJABAH

Kemitraan dengan Kemenag Kebumen

Layanan Administrasi Kependudukan Melalui Pernikahan Identitas Jadi Berubah. Inovasi yang bekerja sama dengan Kantor Kementerian Agama Kebumen.



SANTRI ONE PADUKA

Kemitraan dengan Pengadilan Agama

Inovasi untuk memudahkan masyarakat yang telah bercerai dalam mengurus hanya dengan melalui satu pintu.



PRESTASI PENGHARGAAN





Kepala Dinas Memperoleh Reward dari Bupati atas Kinerja Penyelenggaraan Pelayanan Publik Disdukcapil Kebumen Tahun 2022



Disdukcapil
Kabupaten
Kebumen



**PEMBERIAN
REWARD
BUPATI KE
DISDUKCAPIL
TAHUN 2022**



Kepala Dinas & Sekretaris Dinas Memperoleh Reward dari Bupati atas Inovasi Pelayanan Publik Disdukcapil Kebumen Tahun 2022



PRESTASI PENGHARGAAN

TAHUN 2022



Hasil Pengawasan Kearsipan Internal Pemerintah Kabupaten Kebumen

“KEARSIPAN SANGAT BAIK (AA)”

TAHUN 2022

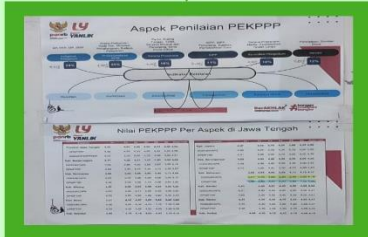
No	Indikator	Skor	Bobot	Nilai	Bobot	Nilai
1	Kepercayaan Masyarakat	100,00	10,00	100,00	10,00	100,00
2	Kepercayaan Masyarakat & Masyarakat	100,00	10,00	100,00	10,00	100,00
3	Kepercayaan Masyarakat	100,00	10,00	100,00	10,00	100,00
4	Kepercayaan Masyarakat	100,00	10,00	100,00	10,00	100,00
5	Kepercayaan Masyarakat	100,00	10,00	100,00	10,00	100,00
6	Kepercayaan Masyarakat	100,00	10,00	100,00	10,00	100,00
7	Kepercayaan Masyarakat	100,00	10,00	100,00	10,00	100,00
8	Kepercayaan Masyarakat	100,00	10,00	100,00	10,00	100,00
9	Kepercayaan Masyarakat	100,00	10,00	100,00	10,00	100,00
10	Kepercayaan Masyarakat	100,00	10,00	100,00	10,00	100,00
Rata-rata		100,00	100,00	100,00	100,00	100,00

Hasil Penilaian Penyelenggaraan Pelayanan Publik Ombudsman Tahun 2022

“KATEGORI KUALITAS TERTINGGI (A)”

PRESTASI PENGHARGAAN

TAHUN 2022



**Penghargaan atas Hasil Evaluasi
Penyelenggaraan Pelayanan Publik (EKPPP)
oleh Kemen PAN dan RB dengan Nilai
Indeks Sebesar 4,19**

“Kategori A- (Sangat Baik)”

TAHUN 2022



**Pada Kompetisi Inovasi
Pelayanan Publik Pemerintah
Kabupaten Kebumen**

**“BALADA PAK-KIS
Top 3 Terbaik”**

PRESTASI PENGHARGAAN

TAHUN 2023



**Pada Kompetisi Inovasi Pelayanan Publik
Pemerintah Kabupaten Kebumen**

**“BALADA PAK-KIS TOP 3
TERBAIK KABUPATEN”**

PRESTASI PENGHARGAAN



TAHUN 2023

**Pada Pengawasan Kearsipan Internal
OPD Kabupaten Kebumen**

**“PERINGKAT I
Sangat Memuaskan”**

PRESTASI PENGHARGAAN



TAHUN 2023

**Pada Pemeringkatan Website
Badan Publik Tahun 2023**

“PERINGKAT II”

PRESTASI PENGHARGAAN



TAHUN 2023

**Penganugerahan Predikat Penilaian
Kepatuhan Penyelenggaraan Pelayanan Publik**

ZONA HIJAU
“KUALITAS TERTINGGI”

OMBUDSMAN RI



PRESTASI PENGHARGAAN



TAHUN 2024

**Lomba Berkelanjutan Inovasi
Pelayanan Publik Tingkat Kabupaten Kebumen**

“BALADA PAK-KIS
JUARA HARAPAN 1”

**TIM PENYUSUN BUKU DATA AGREGAT KEPENDUDUKAN SEMESTER I
DISDUKCAPIL KABUPATEN KEBUMEN TAHUN 2024**

Pengarah :

Mukhsinul Mubarak, S.Pd., M.Si.

Editor :

1. Aris Yunanto, S.IP., M.Si.
2. Jati Purnomo, S.Si, MT.
3. Bambang Wahyu Santoso, S.Sos.
4. Grace Arisandy Dunggio, S.STP., MPA.

Tim Penyusun :

1. Yatimah, S.E.
2. Yusuf Mufti, S.Kom.
3. Yuli Khamidah, S.Kom.
4. Dewi Ratnasari, S.Kom.
5. Siti Musyarofah, S.Kom.
6. Tri Budi Wiyati, S.T.

Penyunting & Designs Cover :

1. Alvian Eka Kurniawan, A.Md.
2. Fahmi Halif Majid, S.Kom.
3. Alisa Rona Nabila, S.Li